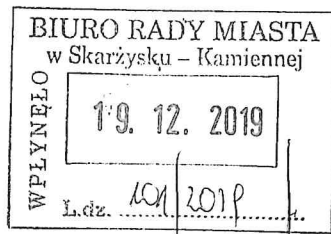


Skarżysko – Kamienna dnia 18.12.2019r.

Andrzej Warwas  
Radny Rady Miasta  
Skarżyska - Kamiennej



**Przewodniczący  
Rady Miasta  
Skarżyskiego**

*Pan Konrad Kröming  
Prezydent Miasta*

*18. 12. 2019r.*

### Wniosek

**w sprawie stworzenia mapy poglądowej z oznaczeniem terenów, których właścicielami lub zarządcami są instytucje lub podmioty gospodarcze działające na terenie miasta Skarżyska - Kamiennej**

W związku z wieloma pytaniami kierowanymi do radnych dotyczących zaniedbań w utrzymaniu czystości na terenie naszego miasta tj. koszenia trawników, grabienia liści, przycinania żywoptotów i rozrastających się drzew stojących w bliskim sąsiedztwie obiektów budowlanych, czyszczenia ciągów komunikacji pieszej z zarastających je chwastów, traw itp. podobnej roślinności, składam wnioskiem o stworzenie specjalnej mapy miasta z oznaczeniem terenów, których właścicielami lub zarządcami są: Prezydent Miasta, Starosta Skarżyski, Wspólnoty Mieszkaniowe, Spółdzielnia Mieszkaniowa, Skarb Państwa i inne instytucje z terenu miasta.

Uzasadnienie:

1. Informacje te pozwolą mieszkańcom na kierowanie uwag nie tylko do Urzędu Miasta, ale również i przede wszystkim do właściwych instytucji odpowiedzialnych za porządek i czystość w zarządzanych przez siebie terenie.
2. Wielu mieszkańców kieruje swoje uwagi na ręce radnych i do właściwego referatu Urzędu Miasta nie wiedząc o tym, że w wielu przypadkach tereny, o których mówią nie należą do Prezydenta Miasta Skarżyska – Kamiennej..

W związku z powyższym wnioskuję o:

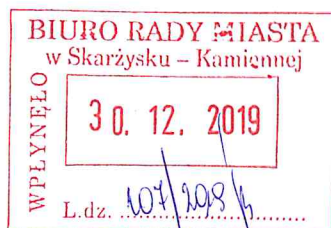
1. O stworzenie wskazanej w interpelacji mapy poglądowej.
2. Umieszczenie jej na BIP Urzędu Miasta, portalach internetowych i tablicach informacyjnych znajdujących się na obszarze naszego miasta.

*Warwas Andrzej*

**URZĄD MIASTA**  
ul. Sikorskiego 18  
26-110 Skarżysko-Kamienna

Skarżysko-Kamienna dn. 30.12.2019r.

SEK.0003.63.2019



**Pan Andrzej Warwas**  
**Radny Rady Miasta**  
**Skarżyska-Kamiennej**

W odpowiedzi na Pana interpelację złożoną na Sesji Rady Miasta Skarżyska-Kamiennej w dniu 19.12.2019 r. informujemy, co następuje:

W związku z Pana wnioskiem w sprawie stworzenia mapy poglądowej z oznaczeniem terenów, których właścicielami lub zarządzającymi są instytucje lub podmioty gospodarcze działające na terenie miasta Skarżyska-Kamiennej przekazujemy w załączeniu wykaz terenów wraz z mapkami, których utrzymanie należy do zakresu działania Wydziału Gospodarki Komunalnej i Ochrony Środowiska.

Natomiast co do publikacji powyższych map na naszych stronach internetowych, uprzejmie informujemy, że prace w tym zakresie podejmiemy w miesiącu styczniu, ze względu na konieczność dostosowania do istniejących uwarunkowań technicznych.

Do wiadomości:

Leszek Golik - Przewodniczący Rady Miasta Skarżyska-Kamiennej

z up. **PREZYDENTA MIASTA**  
*Andrzej Brzeziński*  
**ZASTĘPCA PREZYDENTA MIASTA**

Przesłano w wersji elektronicznej w dniu 30.12.2019r.

## **Legenda:**

tereny zaznaczone kolorem **czerwonym** – własność gminy

tereny zaznaczone kolorem **zielonym** – własność powiat

tereny zaznaczone kolorem **fioletowym** – własność Skarb Państwa



**Wykaz terenów wewnątrzsiedlowych do utrzymania 2019r.**

Lp.	Nr działki/położenie	Powierzchnia chodników, dróg, parkingów, zatok, [m <sup>2</sup> ]	Powierzchnia zielona [m <sup>2</sup> ]
1	dz. nr 87,88,90,62/162,91,89,93/2,93/1,94/5,94/3 Milica - załącznik nr 1	7172	13393
2	dz. nr 105,108,109,110,111,112,113,114,115,116,117,118	11082	23850
3	dz. nr 99,100,102,101 Milica - załącznik nr 3	3662	7136
4	dz. nr 121,122,123,125,127,128,130,80/25,80/15,63,27 Milica - załącznik nr 4	8323	21029
5	dz. nr 80/1, 109/16, 100/10 ul. Popiełuszki	723	1407
6	dz. nr 51/75, 51/78, 51/76, 51/79 ul. Piłsudskiego	802	2799
7	dz. nr 50/9 ul. Mickiewicza 98	106	0
8	dz. nr 33/33 ul. Tysiąclecia / ul. Słowackiego	1368	5429
9	dz. Nr 146/4 146/7, 146/9, 147/2, 147/3 ul. Sezamkowa / ul. Pułaskiego	414	3487
10	ul. Staffa obszar A, B,C	3326	14398
11	dz. nr 5/1, 11/12 ul. Szkolna	1777	8081
12	dz. nr 17/1 ul. Chałubińskiego	77	1121
13	dz. nr 13/59, 13/70 ul. Asfaltowa	268	6253
14	dz. nr 294/20, 294/18, 294/19 ul. Robotnicza	2900	4200
15	dz. nr 2/5, 2/6 rejon ulic Prosta, Legionów, Struga	275	841
16	dz. nr 13/55, 16/64 ul. Źródłana	248	4712
17	dz. nr 13/70 ul. Skalna, Asfaltowa	1950	2107
18	dz. nr 13/59 ul. Skalna	0	5315
19	dz. 174/3 ul. Zielna	579	898
20	dz. 15/1 1-go Maja 27	0	622
21	dz. 18 Niska 13	0	550
22			
	<b>Razem:</b>	<b>45052</b>	<b>127628</b>

**WIEJSKI ZAD MIASTA**  
25-110 Spieszówka, Karłowice

Wydział Gospodarki  
Nieruchomościami



**INSPEKTOR**

mgr inż. Marcin Sułtana

ul. Sezamkowa / ul. Putaskiego [m<sup>2</sup>]

Działka nr	Powierzchnia chodników i parkingów	Powierzchnia zieleni
146/4	55	1144
146/7	62	383
146/9	272	924
147/2	25	975
147/3	-	61
Razem	414	3487

URZĄD MIASTA  
26-110 Skarżysko-Kamienna  
Wydział Gospodarki  
Nieruchomościami

2016-08-12

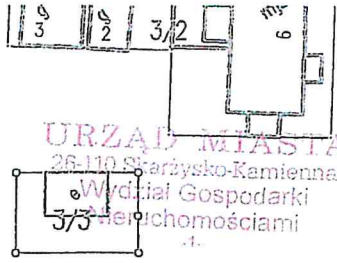


ul. Staffa [m2]

Obszar	Powierzchnia dróg, chodników, parkingów [m2]	Powierzchnia zieleni
A	265	220
B	1 005	1 713
C	2 056	12 465
Razem:	3 326	14 398

INSPEKTOR  
mgr inż. Marcin Suwara


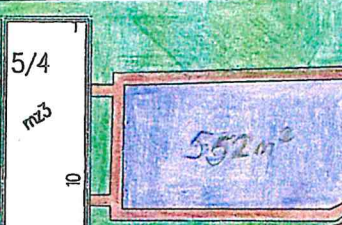
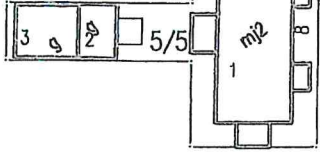
3/4



URZĄD MIASTA  
26-110 Szarżysko-Kamienna  
Wydział Gospodarki  
3/3 nieruchomości

4

Jaracza



Juliusza Osterwy

6

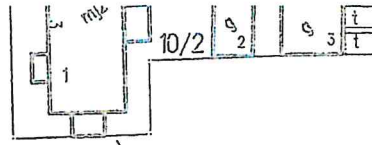
7/3 INSPEKTOR

mgr inż. Marcin Suwara

1:1000

7/4

Działka nr	Powierzchnia dróg, parkingów i chodników	Powierzchnia terenów zielonych
5/1, 11/12	0,1777	0,8081

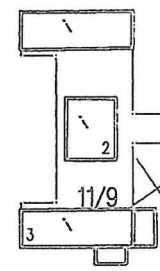
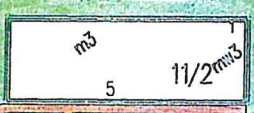


2016-10-24

10/1

21

Jaracza



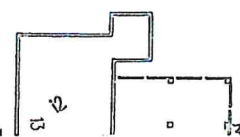
11/12

11/13



12

Juli



14/1

[ha]

3



**URZĄD MIASTA**  
 26-117 Skarżysko-Kamienna  
 Wydział Gospodarki  
 Nieruchomościami



INSPEKTOR  
*[Signature]*  
 mgr inż. Marcin Suwara

Ul. Chałubińskiego

Nr działki	Powierzchnia chodników i dróg	Powierzchnia zieleni
17/1	77	1121

[m2]

1:1000

5.77-16

4

URZĄD MIASTA  
 26-110 Skarżysko Kamienna  
 Wydział Gospodarki  
 Nieruchomościami

2016-09-22



1:1000

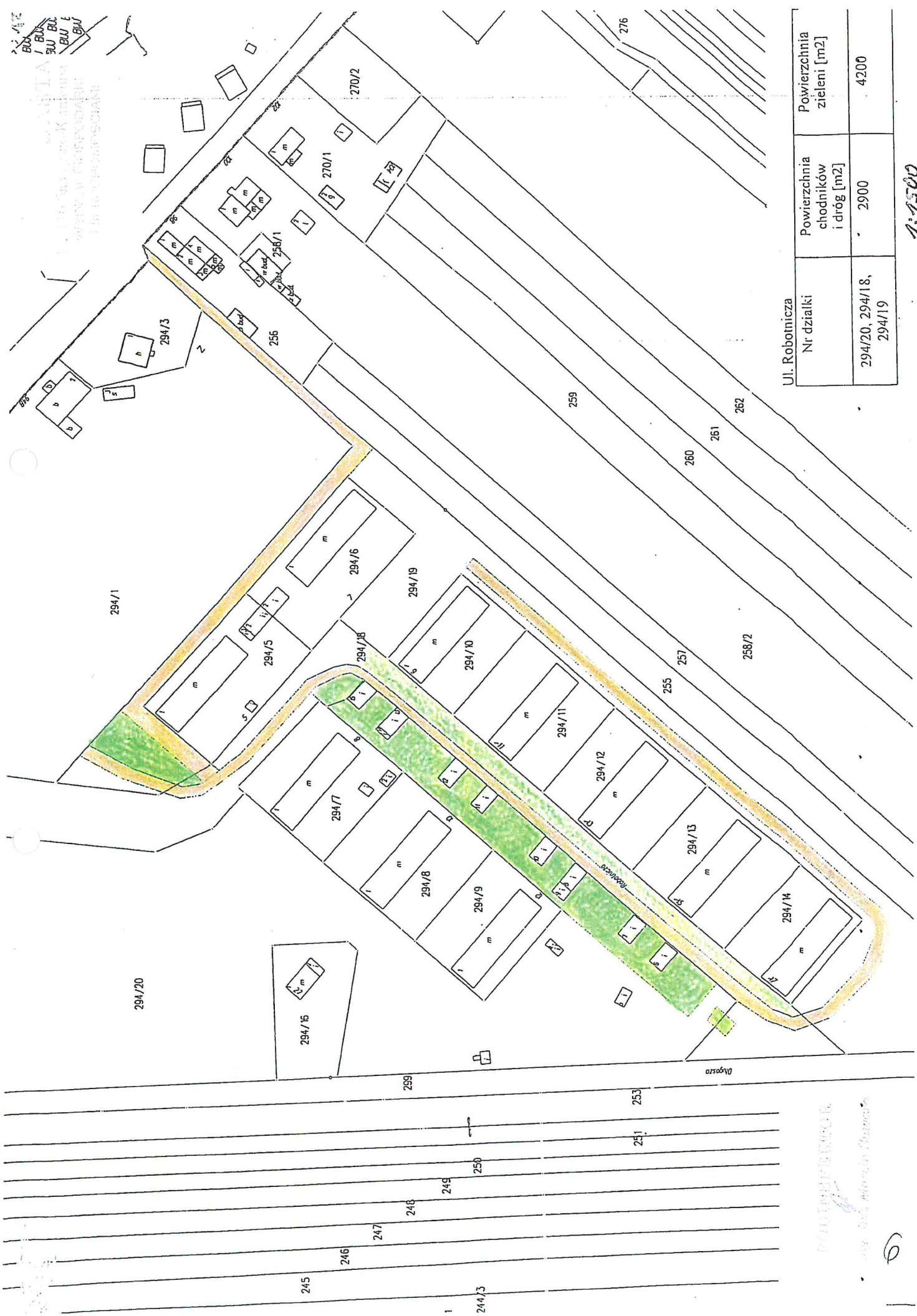
INSPEKTOR

mgr inż. Marcin Sułgata

Działki nr	Powierzchnia dróg wewnętrznych	Powierzchnia zieleni
13/59, 13/70	0,0268	0,6253

[ha]

2.4.12  
 BUŁ  
 I BUŁ  
 30 BUŁ  
 BUŁ  
 BUŁ  
 BUŁ



Ul. Robotnicza

Nr działki	Powierzchnia chodników i dróg [m <sup>2</sup> ]	Powierzchnia zieleni [m <sup>2</sup> ]
294/20, 294/18, 294/19	2900	4200

1:1500

Projektant: [illegible]  
 [illegible]  
 [illegible]

6

2016-11-23

URZĘD MIASTA  
26-110  
ul. Żyzna-Kamienna  
Gospodarki  
Nieruchomości



[ha]



Działki nr	Powierzchnia chodników i parkingów	Powierzchnia terenów zielonych
dz. 2/5, 2/6 ark. 79	0,0275	0,0841

INSPEKTOR

mgr inż. Marcin Suwara

7

9.79-27

1:1000

URZĄD MIASTA  
26-110 Skarżysko-Kamienna  
Wydział Gospodarki  
Nieruchomościami

2016-09-16



ul. Źródłana

[m2]

Nr działki	Powierzchnia dróg i chodników	Powierzchnia zieleni
13/55, 16/64	248	4712

INSPEKTOR  
mgr inż. Marcin Suwara

1:1000

[ha]

URZĄD MIASTA  
26-110 Skarżysko-Kamienna  
Wydział Gospodarki  
Nieruchomościami

Działka nr	Powierzchnia dróg	Powierzchnia terenów zielonych
13/70	0,1950	0,2107



INSPEKTOR  
mgr inż. Marcin Suwara

1:1000

URZĄD MIASTA  
26-110 Skarżysko-Kamienna  
Wydział Gospodarki  
Nieruchomościami  
-1-



2016-10-24  
Słoboda

5.74-1/81

INSPEKTOR  
*[Signature]*  
mgr inż. Marcin Suwara

1:1000

96

URZĄD MIASTA  
26-110 Skarżysko-Kamienna  
Wydział Gospodarki  
Nieruchomościami

2016-11-20

1  
5.65-13/30

1mj 21  
5.65-13/31

2mj  
5.65-13/32

5.65-13/60  
mj  
5.65-13/28

3  
i  
5.65-13/33

5.65-13/59

4  
5  
6  
7  
mj  
5.65-13/34

5.  
mj  
5.65-13/35

INSPEKTOR  
mgr inż. Marcin Suwara

8  
100

1:1000

1/2

100





2016-11-23  
5.65-13/15



URZĄD MIASTA  
 26-110 Skarżysko-Kamienna  
 Wydział Gospodarki  
 Nieruchomościami

INSPEKTOR  
*[Signature]*  
 mgr inż. Marcin Suwara

dz. 13/59 ul. Skalna [ha]

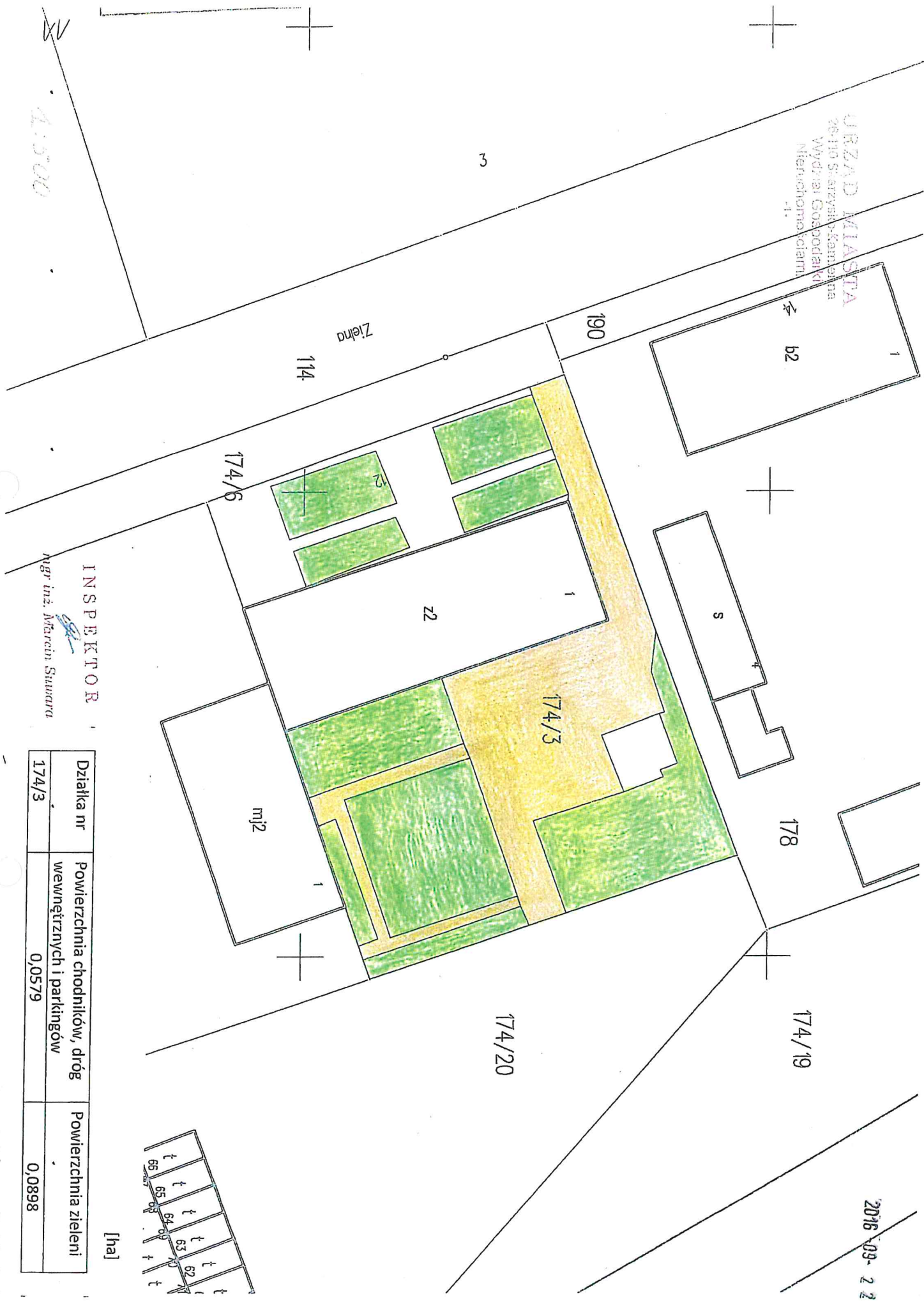
Działka nr	Powierzchnia terenów zielonych do utrzymania
13/59	0,5315

5.80-1/10

1:1000

2/2  
10h

URZĄD MIASTA  
26-110 Staszów-Kamienka  
Wydział Gospodarki  
Nieruchomościami  
-1-



2016-09-22

INSPEKTOR

mgr inż. Jacek Siawara

Działka nr	Powierzchnia chodników, dróg wewnętrznych i parkingów	Powierzchnia zieleni
174/3	0,0579	0,0898

[ha]

66	t	t	t	t	t	t	t
65	t	t	t	t	t	t	t
64	t	t	t	t	t	t	t
63	t	t	t	t	t	t	t
62	t	t	t	t	t	t	t
61	t	t	t	t	t	t	t
60	t	t	t	t	t	t	t
59	t	t	t	t	t	t	t
58	t	t	t	t	t	t	t
57	t	t	t	t	t	t	t
56	t	t	t	t	t	t	t

1:500

1 - go Maja 27 [ha]

Działka nr	Powierzchnia chodników i dróg wewnętrznych	Powierzchnia zieleni
15/3	0,0109	0,0622

URZĄD MIASTA  
 26-110 Skarżysko-Kamienna  
 Wydział Gospodarki  
 Nieruchomościami



INSPEKTOR  
 mgr inż. *[Signature]* Sitarz

1-90  
 1-90

2016-09-22  
 11/2  
 4500

18	-	0,0550
Działka nr	Powierzchnia chodników i dróg	Powierzchnia zieleni
	wewnętrznych	

2/32

2.500

Inż. inż. Marek Suwara

INSPEKTOR

Niska 13

13 [ha]



LUBUSKI MIASTO  
Wydział Gospodarki  
Nieruchomościami

2016-09-23

2018-10-05



Działki nr	Powierzchnia chodników i dróg wewnętrznych	Powierzchnia zatok postojowych	Powierzchnia zieleni
87, 88, 90, 62/162, 91, 89, 93/2, 93/1, 94/5, 94/3	0,5759	0,1413	1,3393

1:2000

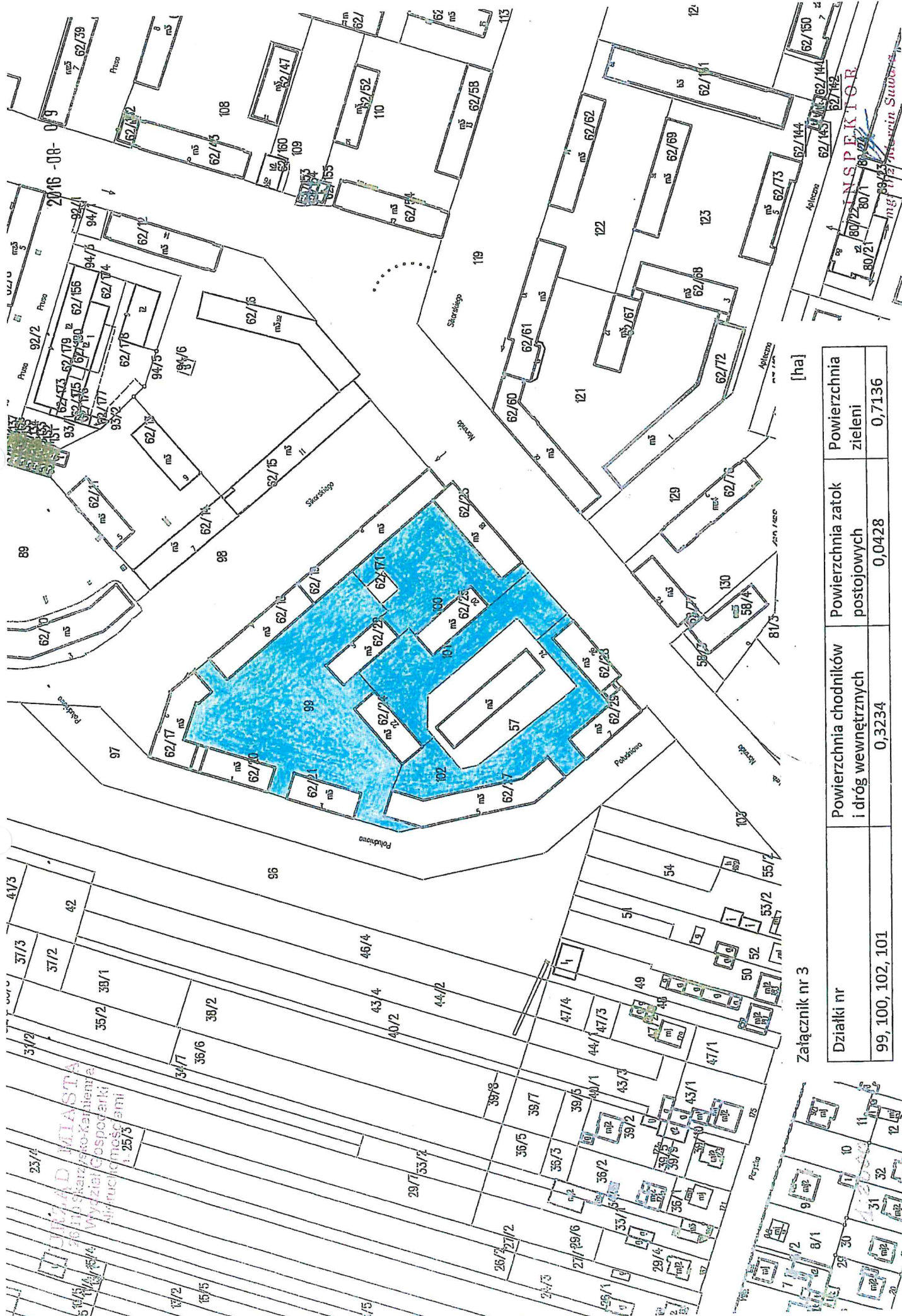
Działki nr	Powierzchnia chodników, dróg wewnętrznych i zatok postojowych	Powierzchnia zieleni
105, 108, 109, 110, 111, 112, 113, 114, 115, 116, 117, 118	1,1082	2,3850
		[ha]



2018 -10- 014

INSPEKTOR  
MIRIANA MARCIŃSKA

1:2000



[ha]

Załącznik nr 3

Działki nr	Powierzchnia chodników i dróg wewnętrznych	Powierzchnia zatok postojowych	Powierzchnia zieleni
99, 100, 102, 101	0,3234	0,0428	0,7136

INSPEKTOR

mgr inż. Marcin Suwara

[Licz.]

Działki nr	Powierzchnia chodników i dróg wewnętrznych	Powierzchnia zatok postojowych	Powierzchnia zieleni
121, 122, 123, 127, 128, 130, 80/25, 80/13, 80/15, 80/24, 83/27	0,7178	0,1145	2,1029

2018-10-04



URZĄD MIASTA  
 Urząd Miasta  
 Wzrost i Rozwój  
 Mierzeja Pomorska

INSPEKTOR

1:2000

A. Górczyńska



[ha]

Działki nr	Powierzchnia chodników i parkingów	Powierzchnia terenów zielonych
80/1, 109/16, 100/10 ark. 7	0,0723	0,1407

2016 -10- 2 4

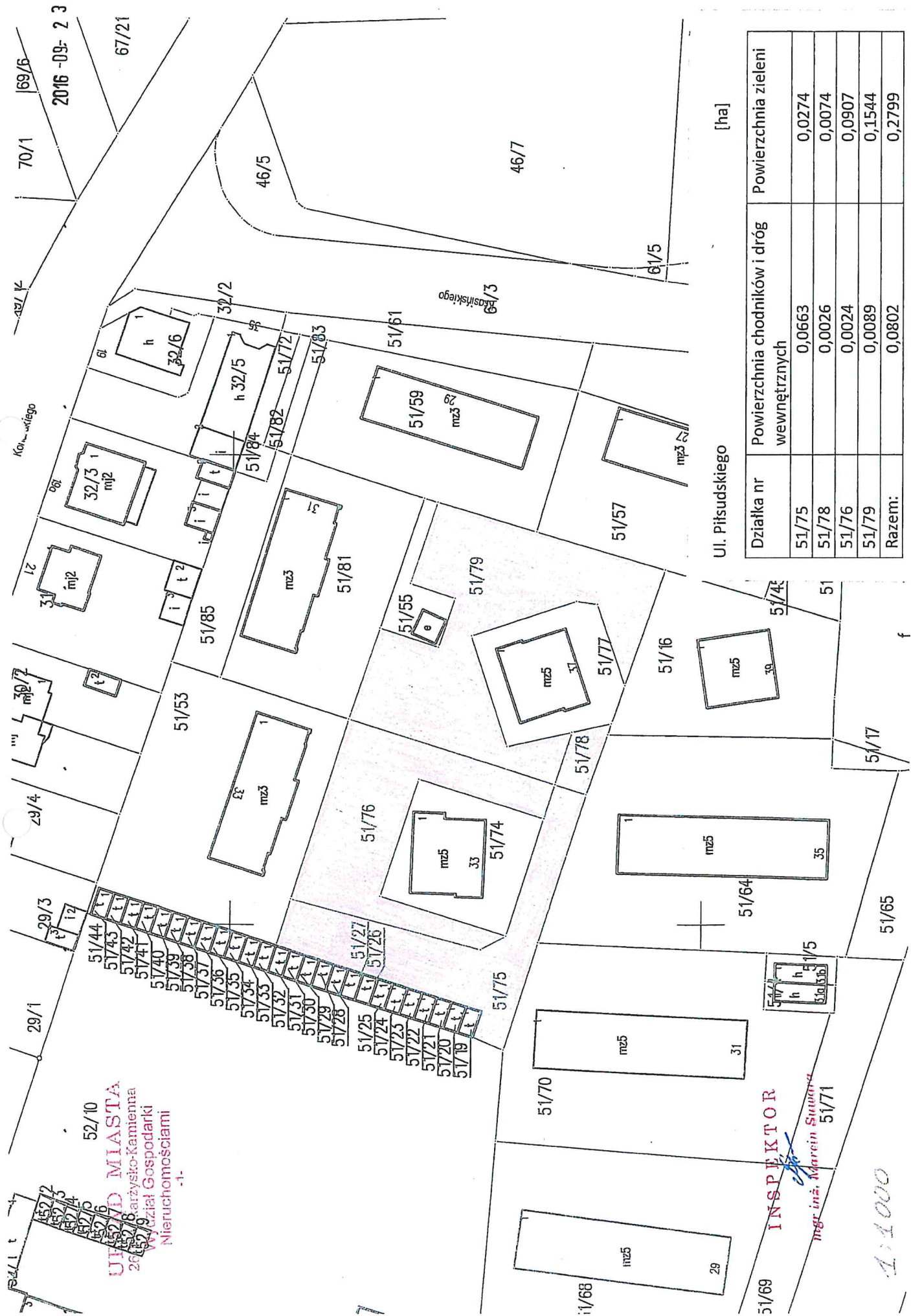


INSPEKTOR  
mgr inż. Marcin Stawarski

ks. Jerzego Popiełuski

62  
URZĄD MIASTA  
28-170 Skarżysko  
Miejscowość: Skarżysko  
Nadanie adresowe

51 00/10



Ul. Piłsudskiego

[ha]

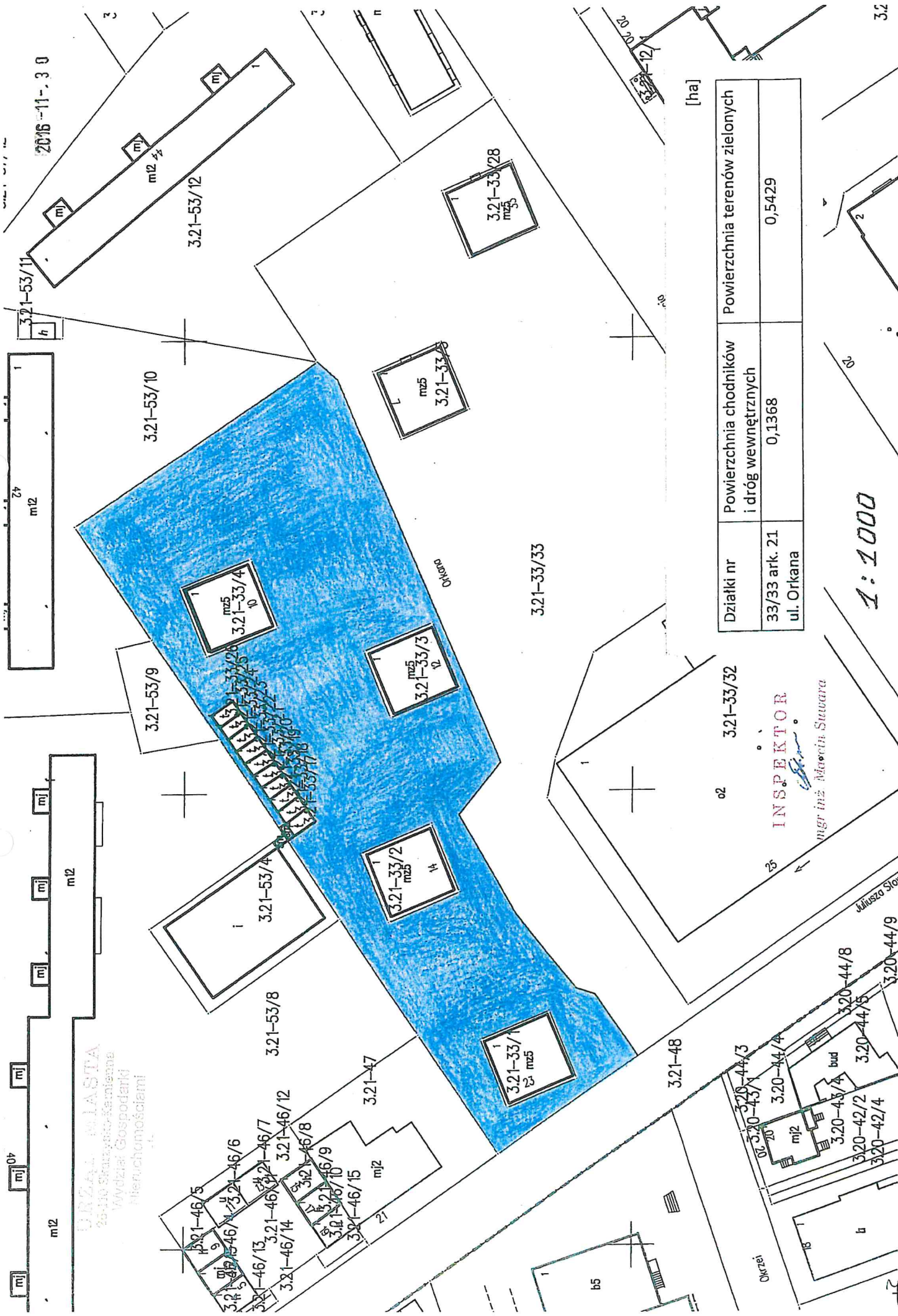
Działka nr	Powierzchnia chodników i dróg wewnętrznych	Powierzchnia zieleni
51/75	0,0663	0,0274
51/78	0,0026	0,0074
51/76	0,0024	0,0907
51/79	0,0089	0,1544
Razem:	0,0802	0,2799

52/10  
**URZĘD MIASTA**  
 26-080-01-001  
 Barzysko-Kamienna  
 Wydział Gospodarki  
 Nieruchomościami  
 -1-

**INSPEKTOR**  
 mgr inż. Marcin Stańczak  
 51/71

1:1000

6



URZĄD GMINY  
25-110 Strzyżów-Karłowice  
Wydział Gospodarki  
nieruchomościami

Działki nr	Powierzchnia chodników i dróg wewnętrznych	Powierzchnia terenów zielonych
33/33 ark. 21 ul. Orkana	0,1368	0,5429

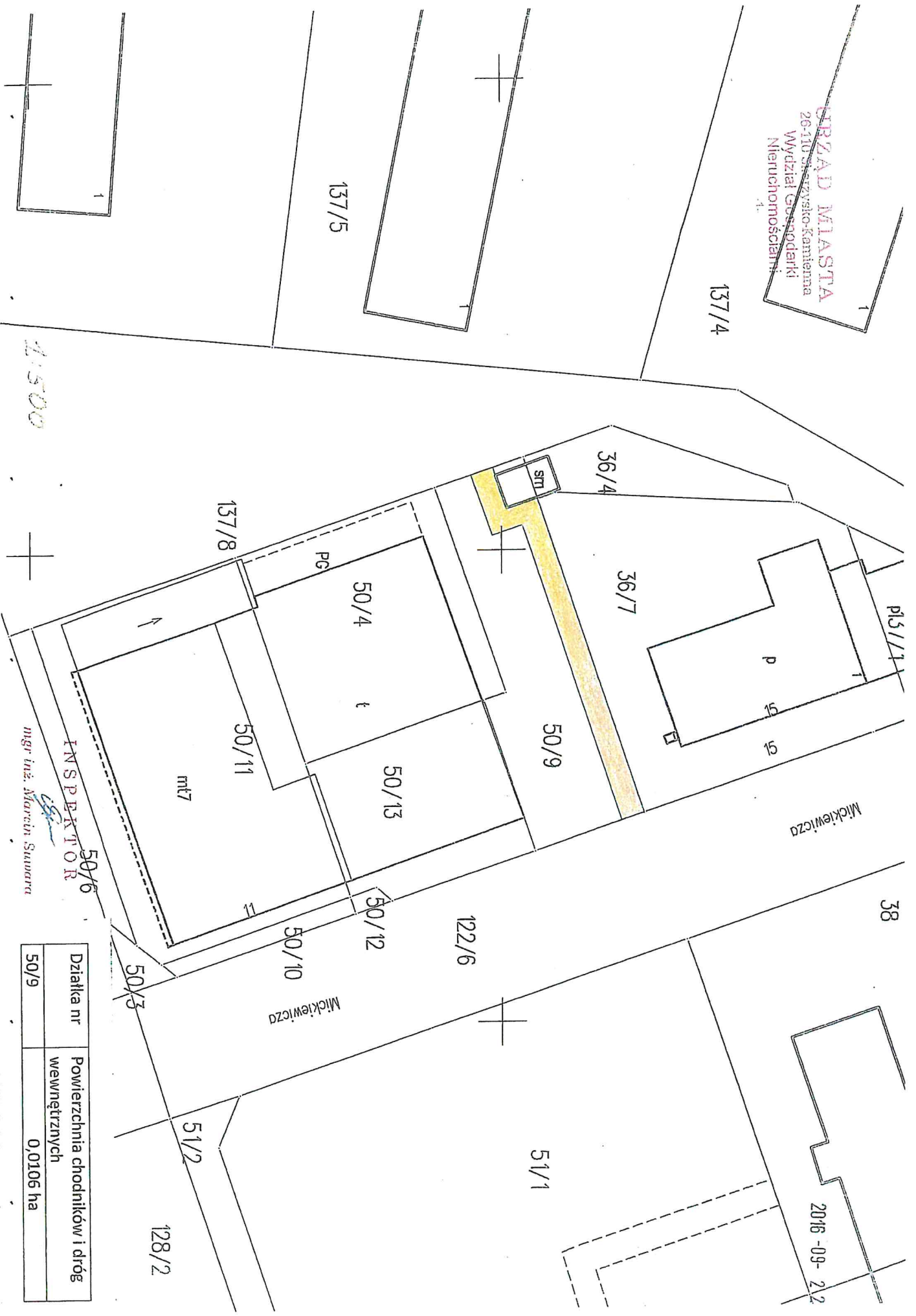
[ha]

INSPEKTOR

mgr inż. Marcin Suwara

1:1000

URZĄD MIASTA  
 26-110 Szaryszko-Kamienna  
 Wydział Gospodarki  
 Nieruchomościami



1:500

mgr inż. Marcin Szwarc

INSPEKTOR

Działka nr	Powierzchnia chodników i dróg wewnętrznych
50/9	0,0106 ha