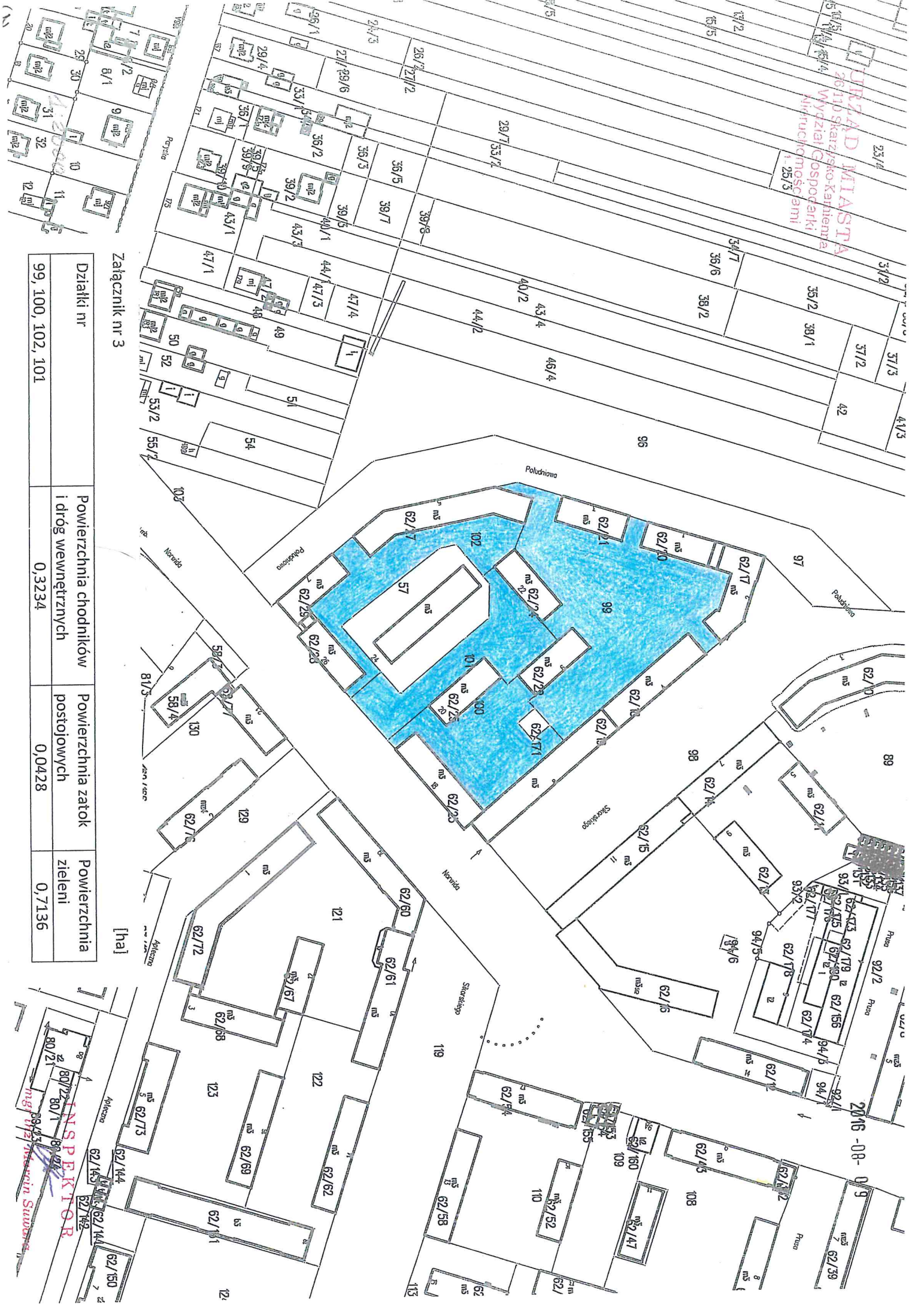




Działki nr	Powierzchnia chodników, dróg wewnętrznych i zatok postojowych	Powierzchnia zieleni
105, 108, 109, 110, 111, 112, 113, 114, 115, 116, 117, 118	1,1082	2,3850

2018-10-04 [ha]

URZĄD MIASTA
 26-110 Skarżysko Karłowice
 Wydział Gospodarki
 Mierczynościami
 1-25/3



Załącznik nr 3

Działki nr	Powierzchnia chodników i dróg wewnętrznych	Powierzchnia zatok postojowych	Powierzchnia zieleni
99, 100, 102, 101	0,3234	0,0428	0,7136

[ha]

INSPEKTOR
 mgr inż. Marcin Suwara



Działki nr	Powierzchnia chodników i dróg wewnętrznych	Powierzchnia zatok postojowych	Powierzchnia zieleni
121, 122, 123, 127, 128, 130, 80/25, 80/13, 80/15, 80/24, 83/27	0,7178	0,1145	2,1029

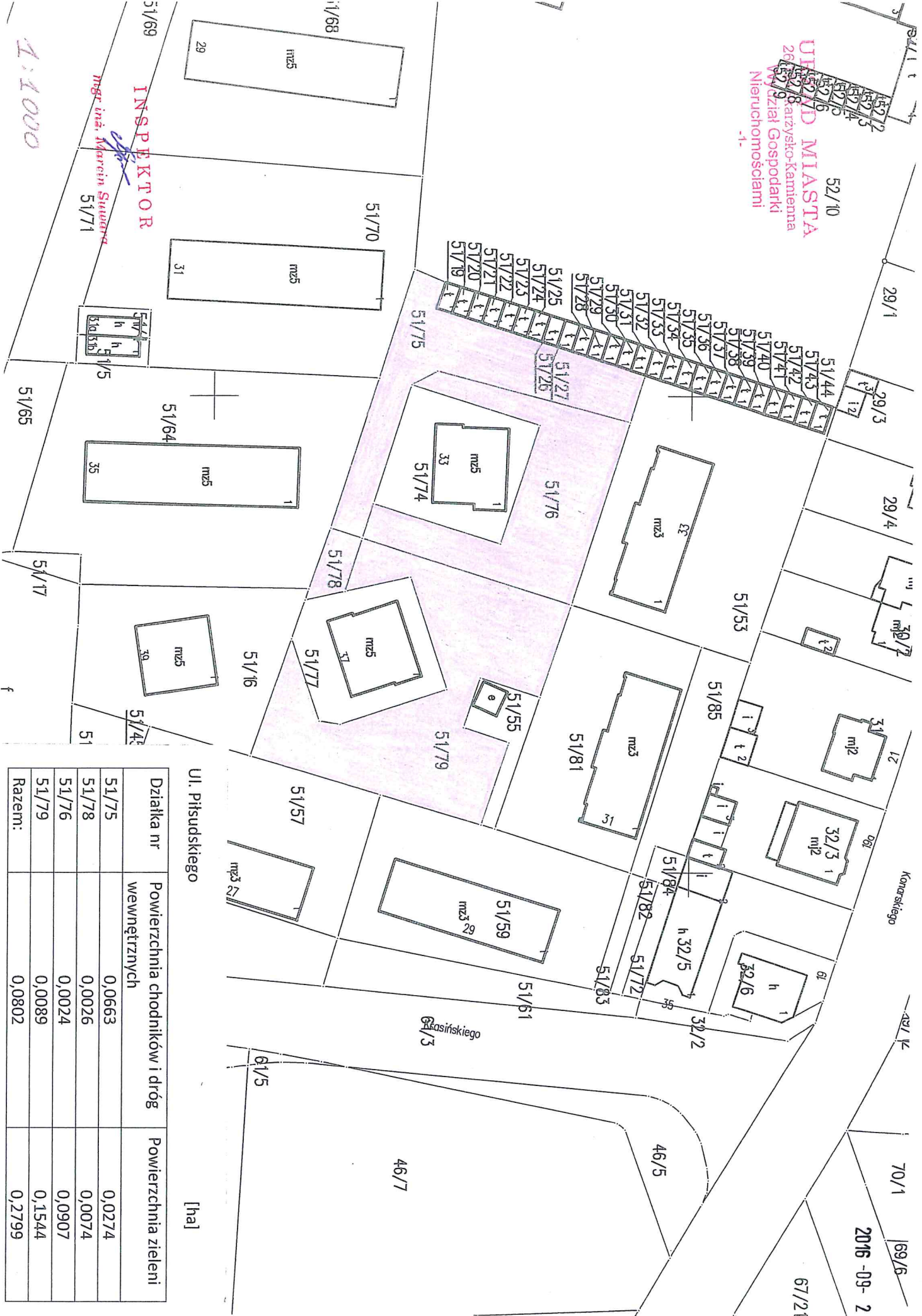
2018-10-04

1/22

1:2000

INSPEKTOR
Kierownik
A. Gajdosz

URZĘD MIASTA
 26-1028 Karzysko-Kamienna
 Wydział Gospodarki
 Nieruchomościami
 -1-



Ul. Piłsudskiego

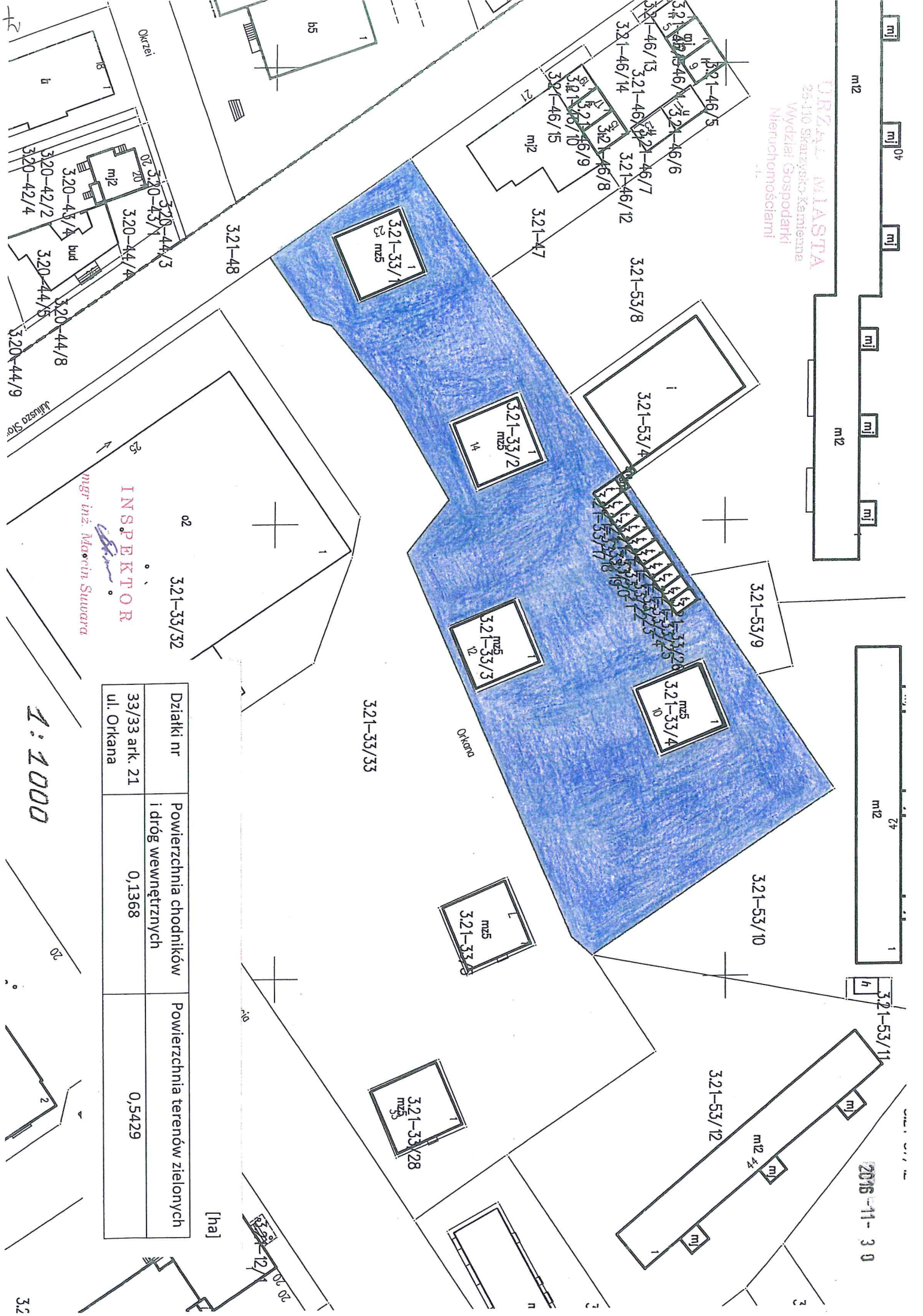
[ha]

Działka nr	Powierzchnia chodników i dróg wewnętrznych	Powierzchnia zieleni
51/75	0,0663	0,0274
51/78	0,0026	0,0074
51/76	0,0024	0,0907
51/79	0,0089	0,1544
Razem:	0,0802	0,2799

1:1000

2016-09-23

URZĄD MIASTA
 25-110 Skarżysko-Kamienna
 Wydział Gospodarki
 Nieruchomościami

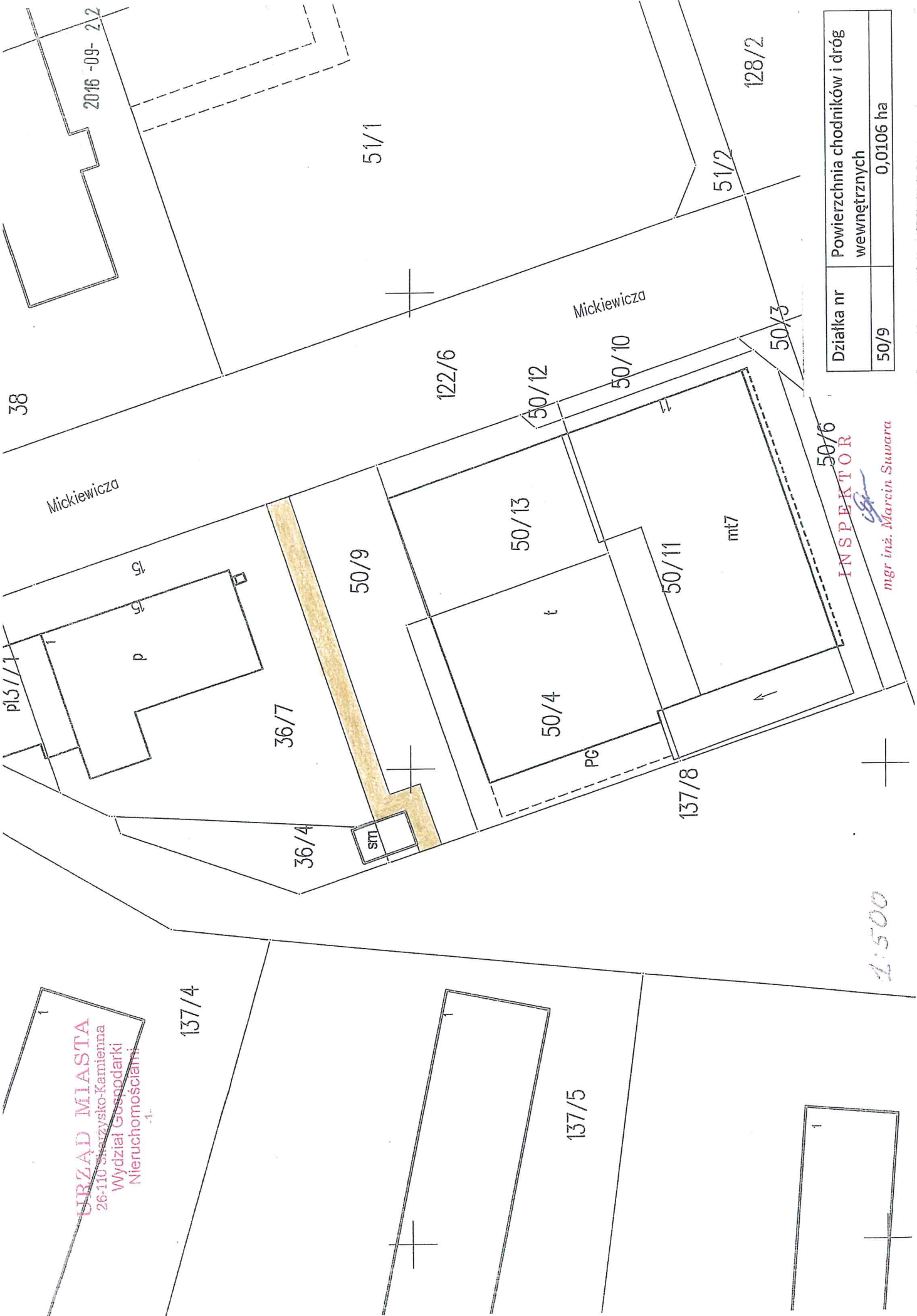


Działki nr	Powierzchnia chodników i dróg wewnętrznych	Powierzchnia terenów zielonych
33/33 ark. 21 ul. Orkana	0,1368	0,5429

[ha]

1 : 1000

2016-11-30

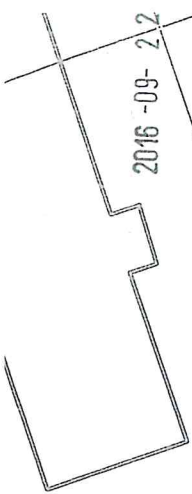


Działka nr	Powierzchnia chodników i dróg wewnętrznych
50/9	0,0106 ha

INSPEKTOR
mgr inż. Marcin Suwara

1:500

URZĄD MIASTA
26-110 Sierzysko-Kamienna
Wydział Gospodarki
Nieruchomościami



38

1:500

137/4

137/5

128/2

51/1

51/2

122/6

50/12

50/10

50/3

Mickiewicza

Mickiewicza

50/9

50/13

50/4

50/11

mt7

50/6

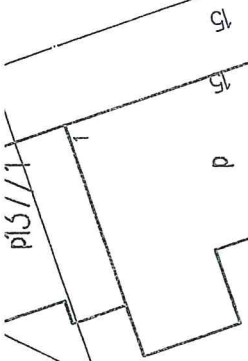
36/4

SM

36/7

137/8

PG



1:500