

Zn. PŚ.IV-7331/108/2010

**DECYZJA**  
**o warunkach zabudowy**

Wpłynęło 2010 -09- 17  
Ldż. 2026 podpis

Na podstawie art. 4 ust. 2 pkt 2; art. 59 ust. 1; art. 60 ust. 1 i 4; art. 61 ust. 1, art. 54 w związku z art. 64 ustawy z dnia 27 marca 2003r. o planowaniu i zagospodarowaniu przestrzennym (Dz. U. z 2003r. Nr 80, poz. 717 z późniejszymi zmianami) oraz art. 104 ustawy z dnia 14 czerwca 1960r. Kodeksu postępowania administracyjnego (Dz. U. z 2000r. Nr 98, poz. 1071 z późniejszymi zmianami), działając z upoważnienia Prezydenta Miasta Skarżyska-Kamiennej, po rozpatrzeniu wniosku *Gminy Skarżysko – Kamienna*

**USTALAM**

Warunki zabudowy i zagospodarowania terenu dla inwestycji polegającej na budowie drogi wewnętrznej wraz z oświetleniem i kanalizacją deszczową oraz przekładka kolidującego uzbrojenia w ramach zadania inwestycyjnego pn. „Budowa drogi łączącej ulice Staffa i Spokojną w rejonie budynku Staffa 16 i 17 w Skarżysku-Kamiennej” na działkach o numerach ewidencyjnych 7/7, 8/9, 9, 15/9, 129/1, 136/2.

I. Warunki i szczegółowe zasady zagospodarowania terenu oraz jego zabudowy wynikające z przepisów odrębnych w zakresie:

1. Ustalenia dotyczące funkcji zabudowy i zagospodarowania terenu:

- obiekty infrastruktury technicznej.

2. Ustalenia w zakresie warunków i wymagań ochrony i kształtowania ładu przestrzennego:

- urządzenia infrastruktury technicznej nie wpływają na kształtowanie ładu przestrzennego w związku z powyższym odstępuje się od określenia parametrów i wskaźników kształtowania zabudowy oraz zagospodarowania terenu.

- infrastruktura techniczna powinna być sytuowana zgodnie z obowiązującymi przepisami wykonawczymi i polskimi normami,

3. Ustalenia dotyczące ochrony środowiska

Przedmiotowa inwestycja nie jest ujęta w Rozporządzeniu Rady Ministrów z dnia 9 listopada 2004r. w sprawie określenia rodzajów przedsięwzięć mogących znacząco oddziaływać na środowisko oraz szczegółowych kryteriów związanych z kwalifikowaniem przedsięwzięć do sporządzenia raportu o oddziaływaniu na środowisko (Dz. U. Nr 257 z 2004r, poz. 2573 z późn. zmianami). W związku z powyższym niniejsze przedsięwzięcie nie wymaga uzyskania decyzji o środowiskowych uwarunkowaniach.

- obowiązuje ochrona drzew i krzewów w rejonie inwestycji. W przypadku konieczności wycięcia drzew lub krzewów należy uzyskać decyzję Prezydenta Miasta Skarżyska-Kamiennej, a na tereny stanowiące własność gminy decyzję Starosty Skarżyskiego- zgodnie z ustawą - O ochronie przyrody (Dz. U. z 2009r. Nr 151, poz. 1220 z późn. zmianami),

4. Ustalenia w zakresie dziedzictwa kulturowego i zabytków

Projektowana inwestycja nie wymaga ustalenia warunków w zakresie ochrony dziedzictwa kulturowego i zabytków.

Za zgodność z oryginałem

mgr inż. Zenon Kubiński  
upr. b. ul. 144/91  
ul. Rom. 13 or 4/67  
25-3 44-CE  
tel. (4) 34-31-430

5. Ustalenia dotyczące obsługi komunikacyjnej:

Projektowana inwestycja nie wymaga uzyskania warunków w zakresie komunikacji innych niż objętych przedmiotową decyzją.

6. Ustalenia dotyczące infrastruktury technicznej:

Planowana inwestycja nie wymaga uzyskania innych warunków, niż objętych przedmiotową decyzją.

7. Ustalenia wymagań dotyczących ochrony osób trzecich:

Obiekt budowlany wraz ze związanymi z nim urządzeniami budowlanymi należy projektować i budować w sposób określony w przepisach, w tym techniczno-budowlanych oraz zgodnie z zasadami wiedzy technicznej.

8. Ustalenia w zakresie ochrony obiektów budowlanych na terenach górniczych.

Nie występują ograniczenia odnoszące się do przedmiotowej inwestycji.

9. Ustalenia w zakresie ochrony gruntów rolnych i leśnych.

Teren projektowanej inwestycji nie wymaga zmiany przeznaczenia gruntów rolnych i leśnych na nierolnicze i nieleśne w rozumieniu ustawy z dnia 3 lutego 1995r o ochronie gruntów rolnych i leśnych (Dz.U.121 z 2004r, poz. 1266 z późn. zmianami).

## UZASADNIENIE

Działki na których wnioskodawca zamierza realizować planowane przedsięwzięcie, nie są objęte ustaleniami żadnego obowiązującego planu zagospodarowania przestrzennego. W związku z powyższym zgodnie z art. 4 ust. 2 pkt 2 i art. 59 ustawy o planowaniu i zagospodarowaniu przestrzennym wymagają ustalenia warunków zabudowy i zagospodarowania terenu w drodze decyzji o warunkach zabudowy.

Wniosek Inwestora zawierał niezbędne określenia, wyszczególnione w art. 52 ust. 2 ustawy o planowaniu i zagospodarowaniu przestrzennym.

Zgodnie z przepisami art. 60 ust. 4 ustawy o planowaniu i zagospodarowaniu przestrzennym, projekt decyzji został sporządzony przez osobę wpisaną na listę izby samorządu zawodowego urbanistów.

*Granice obszaru objętego opracowaniem stanowi załącznik graficzny Nr 1 do niniejszej decyzji.*

Powyższa decyzja dotyczy urządzeń infrastruktury technicznej. W związku z powyższym zgodnie z art. 61 ust. 3 w/w ustawy odstępuje się od określenia parametrów i wskaźników kształtowania zabudowy oraz zagospodarowania terenu. Dlatego też niniejsza decyzja nie zawiera załącznika tekstowego i graficznego analizy.

Przedmiotowej inwestycji nie dotyczą ograniczenia w zakresie potrzeb ochrony środowiska i zdrowia ludzi oraz dziedzictwa kulturowego i zabytków, a także dóbr kultury współczesnej.

Przedmiotowe nieruchomości wg ewidencji gruntów będących w posiadaniu tutejszego Urzędu stanowią grunt oznaczony symbolem Bz (tereny rekreacyjno-wypoczynkowe), dr (drogi) i Ps (pastwiska). W związku z powyższym zgodnie z art. 53 ust. 4 pkt 6 w/w ustawy projekt decyzji o warunkach zabudowy dla przedmiotowej inwestycji został przesłany celem uzgodnienia do Świętokrzyskiego Zarządu Melioracji i Urządzeń Wodnych w Kielcach, Oddział w Starachowicach. Zgodnie ze zmianą do art. 53 ust. 5 ustawy o planowaniu i zagospodarowaniu przestrzennym ujętą w ustawie o wspieraniu rozwoju usług i sieci telekomunikacyjnych (Dz.U. z 2010r. Nr 106, poz. 675) cyt. „(...) W przypadku niezajęcia stanowiska przez organ uzgadniający w terminie 2 tygodni od dnia

Za zgodność z oryginałem

mgr inż. Jerzy Kubiński  
ul. Romualda nr 4/67  
25-322 KIELCE  
tel. (41) 34-31-430

doręczenia wystąpienia o uzgodnienie - uzgodnienie uważa się za dokonane."; W/w jednostka uzgadniająca skorzystała z przytoczonego mu prawa.

Zgodnie z art. 5b zmiany do ustawy o ochronie gruntów rolnych i leśnych z dnia 19 grudnia 2008r. (Dz.U.z 2008r nr 237, poz. 1657), cyt. „przepisów ustawy nie stosuje się do gruntów rolnych stanowiących użytki rolne, położonych w granicach administracyjnych miast”. Dlatego projekt decyzji nie podlega uzgodnieniu ze Starostą.

Zgodnie z przepisami art.53 ust.4 pkt 9 ustawy o planowaniu i zagospodarowaniu przestrzennym decyzję wydaje się po uzgodnieniu z właściwym zarządcą drogi. Działka wskazana pod realizację projektowanej inwestycji przylega do drogi powiatowej (ulicy Staffa). W związku z powyższym projekt decyzji o warunkach zabudowy został uzgodniony przez Zarząd Dróg Powiatowych w Skarżysku-Kamiennej postanowieniem z dnia 15.09.2010r. znak ZDP.7322-61/2010.

Niniejsza decyzja nie rodzi praw do terenu oraz nie narusza prawa własności i uprawnień osób trzecich (art. 63 ust. 2 ustawy o planowaniu i zagospodarowaniu przestrzennym z późniejszymi zmianami).

Na etapie wszczęcia postępowania administracyjnego strony nie wniosły żadnych uwag ani zastrzeżeń co do sposobów i warunków rozstrzyganych przedmiotową decyzją.

Wobec powyższego orzeczono jak w treści przedmiotowej decyzji.

Wnioskodawcy, który nie uzyskał prawa do terenu, nie przysługuje roszczenie o zwrot nakładów poniesionych w związku z otrzymaną decyzją ustalającą warunki zabudowy (art. 63 ust. 4 ustawy o planowaniu i zagospodarowaniu przestrzennym).

Niniejsza decyzja wygaśnie, jeżeli:

1. Inny wnioskodawca uzyska pozwolenie na budowę,
2. Zostanie uchwalony miejscowy plan zagospodarowania przestrzennego lub jego zmiana, zawierający ustalenia inne niż ustalenia decyzji, z wyjątkiem przypadku, gdy zostanie wydana ostateczna decyzja o pozwoleniu na budowę (art. 65 ustawy o planowaniu i zagospodarowaniu przestrzennym).

Do wniosku o udzielenie pozwolenia na budowę Inwestor powinien dołączyć:

- 4 egz. dokumentacji – kompletny projekt budowlany wykonany zgodnie z obowiązującymi przepisami Prawa budowlanego wraz z opiniami, uzgodnieniami wymaganymi przepisami szczególnymi,

- oświadczenie o prawie do dysponowania nieruchomością na cele budowlane,

- ostateczną decyzję o ustaleniu warunków zabudowy oznaczoną pieczęcią, że decyzja niniejsza jako nie zaskarżona przez żadną ze stron w terminie 14 dni od daty jej otrzymania, stała się ostateczną i podlega wykonaniu.

Stwierdzam, że decyzja niniejsza jest ~~zaskarżona~~ podlega wykonaniu zgodnie z graficznymi przepisami.

07.10.2010 r.



Z up. Prezydenta Miasta

Otrzymują:

1. Inwestor Wydział Gospodarki Komunalnej i Dróg w/m
2. Wydział Gospodarki Nieruchomościami w/m

3. Zarząd Dróg Powiatowych ul. Konarskiego 20, Skarżysko-Kamienna

4. a/a

Z up. Prezydenta Miasta

Ewa Stachowicz  
Naczelnik Wydziału Planowania  
Przestrzennego i Ochrony Środowiska

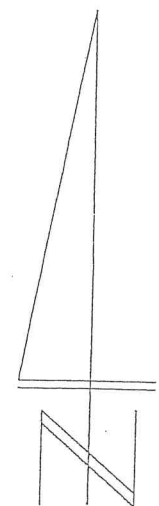
Za zgodność z oryginałem

mgr inż. Zenon Kubicki  
upr. bud. KL-144/91  
ul. Romualda nr 4/67  
25-322 KIELCE  
tel. (41) 34-31-430



USŁUGI GEODEZYJNE I PROJEKTOWE  
Zdzisław Aulejner  
26-110 Skarżysko-Kamienna  
ul. Sikorskiego 20, pok. 238  
tel. (041) 252-73-34  
Regon 202374174, NIP 663-117-13-69

ORIENTACJA  
1:10000



Mapa do celów projektowych

skala 1:500  
Skarżysko-Kamienna  
pow. skarżyski gm. Skarżysko-Kamienna  
woj. świętokrzyskie  
Działka nr 9  
Obr. 9 ZACHODNIE ark. 79  
Sekcja nr 7.148.19.14.2.1

GEODETA UPRAWNIŁ  
Zdzisław Aulejner  
Świadectwo IGPa nr 15611  
26-110 Skarżysko-Kamienna  
ul. Sikorskiego 20, pok. 238, tel. 604 51

Granice działki zgodne z ewidencją gruntów.  
Stan na gruncie aktualny w granicach lokalizacji  
na dzień 22.03.2010r.

UWAGA:  
Nie wyklucza się istnienia w terenie urządzeń sieci podziemnych  
nie pokazanych na mapie, które nie zostały odnalezione podczas pomiarów  
geodezyjnych oraz nie zostały zgłoszone do inwentaryzacji powykonawczej.

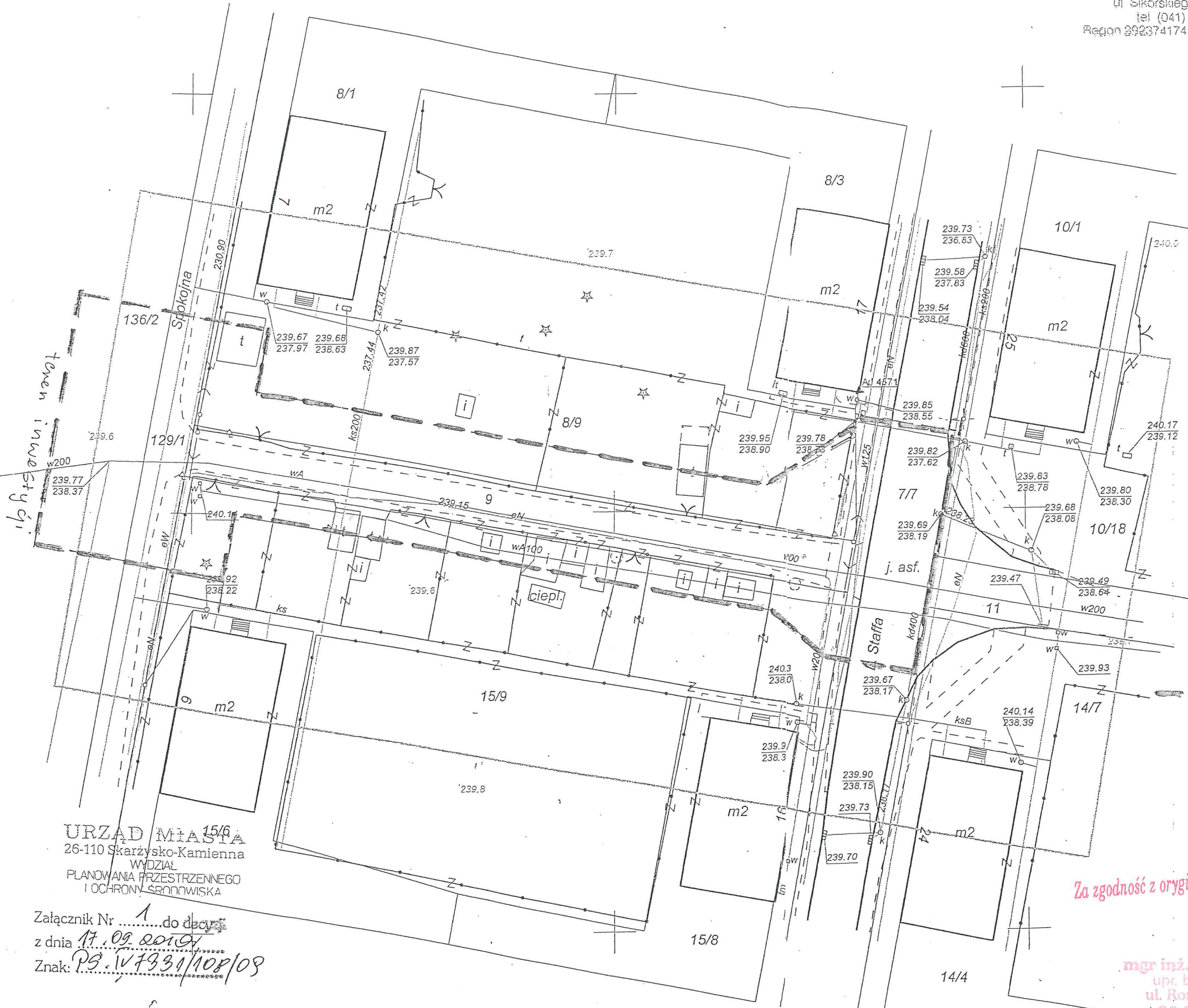
granicie terenu objętego  
opracowaniem

STAROSTA SKARŻYSKI  
Powiatowy Ośrodek Dokumentacji Geodezyjnej  
i Kartograficznej w Skarżysku-Kamiennie  
W obszarze oznaczonym linią czerwoną dokonano aktualizacji  
treści mapy zasadniczej, dokonywanej z pomiaru uzupełniającego  
przyjęto do planu, który wchodzi w życie 01.04.2010r.  
i z ewidencją gruntów z dnia 20.03.2010r.  
Ministerstwo Infrastruktury i Budownictwa  
Projektowane obiekty budowlane wymagające pozwolenia na  
budowę podlegają wytyczeniu i inwentaryzacji powykonawczej  
przez jednostki uprawnione do wykonywania prac geodezyjnych.  
Skarżysko - Kam. .... 01.04.2010r.

Z up. STAROSTY  
inż. Grzegorz Turek  
INSPEKTOR  
w Wydziale Geodezji, Kartografii,  
Katastru i Gospodarki Nieruchomościami

mgr inż. Zenon Kubicki  
upr. bud. KL-144/91  
ul. Romualda nr 4/67  
25-322 KIELCE  
tel. (41) 34-31-430

08.06.2010  
ZA ZGODNOŚĆ  
Z ORYGINAŁEM



URZĄD MIASTA  
26-110 Skarżysko-Kamienna  
WYDZIAŁ  
PLANOWANIA PRZESTRZENNEGO  
I OCHRONY ŚRODOWISKA

Załącznik Nr 1 do decyzji  
z dnia 17.09.2010r.  
Znak: P.3.147331/108/08

Z up. Prezydenta Miasta  
Ewa Stachowicz  
Naczelnik Wydziału Planowania  
Przestrzennego i Ochrony Środowiska



## OPINIA NR GG-I.6630.391.2012

uzgodnienia usytuowania projektowanych sieci uzbrojenia terenu

przedmiot uzgodnienia: droga-przebudowa; kanalizacja deszczowa; linia energetyczna  
przedmiot uzgodnienia: przyłącze energetyczne; słup linii energetycznej - przestawienie

**Skarżysko-Kamienna, ul. Staffa, Spokojna, dz. 129/1, 8/9, 9,  
15/9, 7/7, 15/6, 8/1, 15/8, 14/4, 8/3, 10/1, 14/7.**

dla:

Gmina Skarżysko Kamienna  
26-110 SKARŻYSKO-KAMIENNA  
Sikorskiego 18  
663-00-08-207

wniosek otrzymany przez Zespół dnia: 2012-11-13

### UWAGI I ZALECENIA

1. Integralną częścią opinii jest uzgodniony załącznik graficzny do opinii, opieczętowny i podpisany przez Przewodniczącego Zespołu.
2. Uzgodnienie usytuowania projektowanych sieci uzbrojenia terenu zachowuje ważność przez okres 3 lat od dnia wydania opinii w sprawie uzgadniania usytuowania projektowanych sieci uzbrojenia terenu. Uzgodnienie traci ważność w przypadku, o którym mowa w paragrafie 13 Rozporządzenia Ministra Rozwoju Regionalnego i Budownictwa z dnia 2 kwietnia 2001r. w sprawie geodezyjnej ewidencji sieci uzbrojenia terenu oraz zespołów uzgadniania dokumentacji projektowej (Dz.U. Nr 38, poz.455).
3. Wszelkie zaistniałe zmiany uzgodnionego opracowania projektowego wymagają powtórnego uzgodnienia w ZUDP.
4. Uzgodnione usytuowanie sieci uzbrojenia terenu podlega wytyczeniu i geodezyjnej inwentaryzacji powykonawczej przez jednostki uprawnione do wykonywania prac geodezyjnych. Geodezyjne pomiary powykonawcze sieci podziemnego uzbrojenia terenu, układanej w wykopach otwartych, należy wykonywać przed ich zakryciem.
5. W razie niezgodności realizacji sieci uzbrojenia terenu z uzgodnionym projektem inwestor zobowiązany jest przedłożyć mapę z wynikami pomiarów powykonawczych właścicelowi organowi administracji architektoniczno-budowlanej.
6. Przy zbliżeniach i skrzyżowaniach projektowanych sieci z istniejącym uzbrojeniem, prace ziemne wykonać ręcznie w porozumieniu z użytkownikiem sieci.
7. Nakłada się obowiązek chronienia znaków geodezyjnych przy prowadzonych pracach ziemnych pod rygorem odpowiedzialności sądowej - podstawa prawna: Rozporządzenie Ministra Spraw Wewnętrznych i Administracji z dnia 15.04.1999 r. w sprawie ochrony znaków geodezyjnych, grawimetrycznych i magnetycznych (Dz. U. Nr. 45, poz 454).
8. Uzgodniono w oparciu o Rozporządzenie Ministra Rozwoju Regionalnego i Budownictwa z 2 kwietnia 2001r. w sprawie geodezyjnej sieci uzbrojenia terenu oraz zespołów uzgadniania dokumentacji projektowej (Dz.U. Nr 38, poz. 455) oraz Zarządzenie Starosty Skarżyskiego Nr 72/2012 z dnia 11.09.2012 r.
9. Niniejsze uzgodnienie opiniuje się pozytywnie pod warunkiem uwzględnienia uwag i zaleceń oraz zapisów konsultantów oraz członków Zespołu.
10. Uwagi i zalecenia konsultantów i członków Zespołu:
  - 1) Urząd Miejski w Skarżysku-Kamiennej, Wydział Gospodarki Komunalnej i Dróg (kanalizacja deszczowa): Projekt w zakresie kanalizacji deszczowej uzgodnić w WGKiD UM Skarżysko-Kamienna.
  - 2) Zarząd Dróg Powiatowych w Skarżysku-Kamiennej: Projekt włączenia ul. Spokojnej z ul. Staffa uzgodnić w ZDP Skarżysko.

*Za zgodność z oryginałem*

mgr inż. Zenon Kubicki  
upr. bud. KL-144/91  
ul. Romualda nr 4/67  
25-322 KIELCE  
tel. (41) 34-31-430

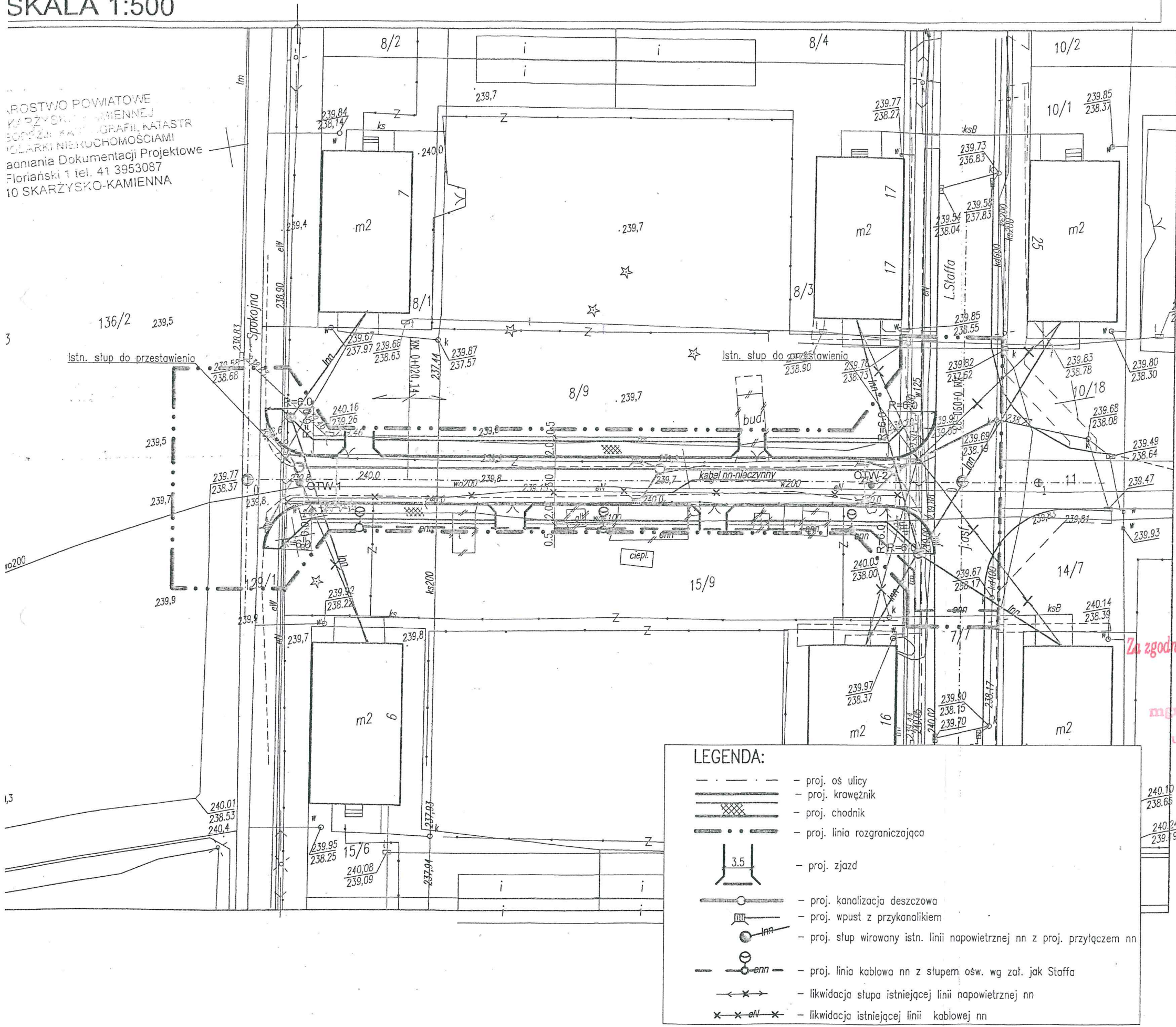
ZATWIERDZAM

Z up. STAROSTY  
inż. Zuzanna Staszowska  
PRZEWODNICZĄCY  
Zespołu Uzgadniania Dokumentacji Projektowej  
w Skarżysku-Kamiennej



PROJEKT ZAGOSPODAROWANIA TERENU BUDOWY DROGI ŁĄCZĄCEJ ULICE STAFFA  
I UL. SPOKOJNĄ W SKARŻYSKU-KAMIENNEJ W REJONIE BUDYNKU STAFFA 16 I 17  
SKALA 1:500

URZĘDZISTWO POWIATOWE  
SKARŻYSKO-KAMIENNEJ  
BUDOWNICTWA, KARTOGRAFII, KATASTRU  
I OBLĄGKI NIEKUCHOMOŚCIAMI  
adnania Dokumentacji Projektowej  
Floriański 1 tel. 41 3953087  
10 SKARŻYSKO-KAMIENNA



MAPA DO CELÓW PROJEKTOWYCH  
woj: świętokrzyskie, pow. skarżyski  
261001\_1 Skarżysko - Kamienna  
261001\_1.0009 Zachodnie  
Ark. 79, dz. nr: wszystkie działki w zakresie opracowania  
ulica: Staffa  
skala 1:500  
sekcja: 7.148.19.14.2.1 raster: C5-8, D5-8  
układ wsp. płaskich "2000"  
układ wsp. wysokościowych "Kronsztadt 60"  
MAPA AKTUALNA W GRANICACH LOKALIZACJI NA DZIEŃ: 12.11.201.  
Granice działek przyjęto wg. ewidencji gruntów  
Nie przeprowadzono ustalenia obciążenia działek służebnością sąsiedztwa

Uwaga:  
Nie wyklucza się istnienia w terenie innych, niewykazanych na tej mapie urządzeń podziemnych, które nie zostały zgłoszone do inwentaryzacji powykonawczej i nie odnaleziono ich w trakcie pomiarów.

Wykonawca: mgr inż. Krzysztof Pobochoa  
geodeta uprawniony numer uprawnień: 11750  
mgr inż. Krzysztof Pobochoa  
geodeta uprawniony nr 11750  
25-125 Kielce, ul. Petyhorska 9  
tel. 0-606-693-965  
Kielce, 12.11.2012r.

**STAROSTA SKARŻYSKI**  
Powiatowy Ośrodek Dokumentacji Geodezyjnej i Kartograficznej w Skarżysku-Kamiennej  
W obszarze oznaczonym linią czerwoną dokonano aktualizacji treści mapy zasadniczej. Dokumenty z pomiaru używanej mapy przyjęto do zasobu powiatowego w dniu 2012-11-13 i zewidencjonowano pod nr 2012-1051/2012  
Niniejsza mapa może służyć do celów projektowych.  
Projektowane obiekty budowlane wymagające pozwolenia na budowę podlegają wytyczeniu i inwentaryzacji powykonawczej przez jednostki uprawnione do wykonywania prac geodezyjnych.  
Skarżysko-Kam. 2012-11-13  
mgr inż. Zdzisław Staszczak  
KIEROWNIK  
Powiatowego Ośrodka Dokumentacji Geodezyjnej i Kartograficznej

Za zgodność z oryginałem

mgr inż. Zenon Kubicki  
upr. bud. KL-144/91  
ul. Romualda nr 4/67  
25-322 KIELCE  
tel. (41) 34-31-430

LEGENDA:

- proj. os. ulicy
- proj. krawężnik
- proj. chodnik
- proj. linia rozgraniczająca
- proj. zjazd
- proj. kanalizacja deszczowa
- proj. wpust z przykanalikiem
- proj. słup wirowany istn. linii napowietrznej nn z proj. przyłączem nn
- proj. linia kablowa nn z słupem ośw. wg zał. jak Staffa
- likwidacja słupa istniejącej linii napowietrznej nn
- likwidacja istniejącej linii kablowej nn

**Biuro Projektowo - Wykonawcze**  
**"DROGI I ULICE" Zenon Kubicki**

IMIĘ I NAZWISKO	Nr upraw.	PODPIS	DATA	OBIEKT:
Projekt. mgr inż. Z. Kubicki	144/91		11.12	Budowa drogi łączącej ulice Staffa i ul. Spokojną w Skarżysku-Kamiennej w rejonie budynku Staffa 16 i 17
Oprac. mgr inż. G. Stawski			11.12	
mgr inż. D. Kotulski			11.12	STADIUM: P.B.
				BRANŻA: Drogowa
				PRZEDMIOT RYSUNKU:
Sprawdz. mgr inż. A. Białogonińska	SWK/0085/POOD/04		11.12	Projekt zagospodarowania terenu - ul. Staffa
Kier.Prac. mgr inż. Z. Kubicki	144/91		11.12	



STAROSTWO POWIATOWE  
w Skarżysku-Kamiennej  
Wydział Geodezji, Kartografii, Katastru  
i Gospodarki Nieruchomościami  
Zespół Uzgadniania Dokumentacji  
Projektowej  
26-110 Skarżysko-Kamienna, ul. Plac Floriański 1  
tel./fax.41 39-53-087

Skarżysko-Kamienna, dnia 2012-11-30  
Data wydania opinii: 2012-11-30 zał. nr 3.1

## UZUPEŁNIENIE OPINII NR GG-I.6630.391.2012 z dnia 22.11.2012r. uzgodnienia usytuowania projektowanych sieci uzbrojenia terenu

przedmiot uzgodnienia: droga-przebudowa; kanalizacja deszczowa; linia energetyczna  
przedmiot uzgodnienia: przyłącze energetyczne; słup linii energetycznej - przestawienie

### Skarżysko-Kamienna, ul. Staffa, Spokojna, dz. 10/18

dla:

Gmina Skarżysko Kamienna  
26-110 SKARŻYSKO-KAMIENNA  
Sikorskiego 18  
663-00-08-207

wniosek otrzymany przez Zespół dnia: 2012-11-13

#### UWAGI I ZALECENIA

1. Integralną częścią opinii jest uzgodniony załącznik graficzny do opinii, opieczetowany i podpisany przez Przewodniczącego Zespołu.
2. Uzgodnienie usytuowania projektowanych sieci uzbrojenia terenu zachowuje ważność przez okres 3 lat od dnia wydania opinii w sprawie uzgadniania usytuowania projektowanych sieci uzbrojenia terenu. Uzgodnienie traci ważność w przypadku, o którym mowa w paragrafie 13 Rozporządzenia Ministra Rozwoju Regionalnego i Budownictwa z dnia 2 kwietnia 2001r. w sprawie geodezyjnej ewidencji sieci uzbrojenia terenu oraz zespołów uzgadniania dokumentacji projektowej (Dz.U. Nr 38, poz.455).
3. Wszelkie zaistniałe zmiany uzgodnionego opracowania projektowego wymagają powtórnego uzgodnienia w ZUDP.
4. Uzgodnione usytuowanie sieci uzbrojenia terenu podlega wytyczeniu i geodezyjnej inwentaryzacji powykonawczej przez jednostki uprawnione do wykonywania prac geodezyjnych. Geodezyjne pomiary powykonawcze sieci podziemnego uzbrojenia terenu, układanej w wykopach otwartych, należy wykonywać przed ich zakryciem.
5. W razie niezgodności realizacji sieci uzbrojenia terenu z uzgodnionym projektem inwestor zobowiązany jest przedłożyć mapę z wynikami pomiarów powykonawczych właściwemu organowi administracji architektoniczno-budowlanej.
6. Przy zbliżeniach i skrzyżowaniach projektowanych sieci z istniejącym uzbrojeniem, prace ziemne wykonać ręcznie w porozumieniu z użytkownikiem sieci.
7. Nakłada się obowiązek chronienia znaków geodezyjnych przy prowadzonych pracach ziemnych pod rygorem odpowiedzialności sądowej - podstawa prawna: Rozporządzenie Ministra Spraw Wewnętrznych i Administracji z dnia 15.04.1999 r. w sprawie ochrony znaków geodezyjnych, grawimetrycznych i magnetycznych (Dz. U. Nr. 45, poz 454).
8. Uzgodniono w oparciu o Rozporządzenie Ministra Rozwoju Regionalnego i Budownictwa z 2 kwietnia 2001r. w sprawie geodezyjnej sieci uzbrojenia terenu oraz zespołów uzgadniania dokumentacji projektowej (Dz.U. Nr 38, poz. 455) oraz Zarządzenie Starosty Skarżyskiego Nr 72/2012 z dnia 11.09.2012 r.
9. Niniejsze uzgodnienie opiniuje się pozytywnie pod warunkiem uwzględnienia uwag i zaleceń oraz zapisów konsultantów oraz członków Zespołu.
10. Uwagi i zalecenia konsultantów i członków Zespołu:
  - 1) Urząd Miejski w Skarżysku-Kamiennej, Wydział Gospodarki Komunalnej i Dróg (kanalizacja deszczowa): Projekt w zakresie kanalizacji deszczowej uzgodnić w WGKiD UM Skarżysko-Kamienna.
  - 2) Zarząd Dróg Powiatowych w Skarżysku-Kamiennej: Projekt włączenia ul. Spokojnej z ul. Staffa uzgodnić w ZDP Skarżysko.

*Za zgodność z oryginałem*




mgr inż. Zenon Kubiński  
upr. bud. KL-144/91  
ul. Rembińskiego 4/67  
25-322 KIELCE  
tel. (41) 34-31-430

ZATWIERDZAM

Zup. STAROSTY  
inż. Zuzanna Staszowska  
PRZEWODNICZĄCY  
Zespołu Uzgadniania Dokumentacji Projektowej  
w Skarżysku-Kamiennej



spisana dnia 06.08.2012r. w Urzędzie Miejskim w Skarżysku - Kamiennej dotycząca projektu budowlano-wykonawczego budowy drogi łączącej ul. Staffa i ul. Spokojną w Skarżysku- Kamiennej w rejonie budynków Staffa 16 i 17.

Lp	Imię i nazwisko	Reprezentujący	Podpis
1	inż. Zygmunt Żebrowski	UM Skarżysko -Kamienna	
2	inż. Leszek Janusz	UM Skarżysko-Kamienna	
3	mgr inż. Zenon Kubicki	projektant	

Ustalono co następuje:

1. Projekt budowlano-wykonawczy budowy drogi łączącej obejmować będzie odcinek od ul. Staffa do ul. Spokojnej.
2. Należy zaprojektować drogę o następujących parametrach:
  - jezdnia drogi szerokości 6,0m
  - obustronny chodnik bezpośrednio przylegający do jezdni szer. 2,0m
3. Uzgadnia się następującą konstrukcję nawierzchni drogi:
  - warstwa jezdnia z kostki betonowej brukowej grubości 8 cm
  - podsypka cementowo - piaskowa grubości 3 cm
  - podbudowa z kruszywa łamanego stabilizowanego mechanicznie grubości 23 cm
  - warstwa wzmacniająca z piasku stabilizowanego cementem  $R_m = 1.5\text{MPa}$  grub. 10cmŁączna grubości konstrukcji wynosi 44 cm.
4. Nawierzchnie chodnika zaprojektować z kostki brukowej grubości 8cm na podsypce cementowo - piaskowej grubości 5cm oraz podbudowie z kruszywa łamanego stabilizowanego mechanicznie grubości 10 cm.
5. Obrzeża betonowe o wymiarach 8 x 30cm na podsypce piaskowej grubości 3 cm.
6. Krawężnik o wymiarach 15 x 30 cm na ławie betonowej z oporem.
7. Wjazdy do posesji z kostki brukowej grubości 8 cm na podbudowie z kruszywa łamanego stabilizowanego mechanicznie grubości 15 cm.
8. Wysokościowo niweletę drogi kształtować w nawiązaniu do rzędnych wjazdów do posesji.
9. Wywóz gruzu oraz dowóz /wywóz/ gruntu z odległości 5 km .

Na tym notatkę zakończono i podpisano.

URZĄD MIASTA  
26-110 Skarżysko-Kamienna  
Wydział Gospodarki Komunalnej i Dróg  
Referat Dróg

Skarżysko-Kamienna dnia 09.11.2012r.

GK.7011.3.2012.LJ

Biuro Projektowo-Wykonawcze  
„DROGI i ULICE” Zenon Kubicki  
25-322 Kielce  
ul. Romualda 4/67

W odpowiedzi na pismo znak: BPW-29/11/2012 z dnia 29.10.2012r. Urząd Miasta Skarżyska-Kamiennej, Wydział Gospodarki Komunalnej i Dróg uzgadnia projekt zagospodarowania terenu budowy drogi łączącej ul. Staffa i ul. Spokojną w Skarżysku-Kamiennej w rejonie budynków Staffa 16 i 17 z następującymi uwagami:

- w miarę możliwości przewidzieć pas drogowy szerokości do 12 m.

Otrzymują:

1. Adresat

2. a/a

Z up. Dyrektora Miasta  
mgr inż. Zenon Kubicki  
Referat Wzrostu i  
Gospodarki Komunalnej i Dróg

*Za zgodność z oryginałem*

mgr inż. Zenon Kubicki  
upr. bud. KL-144/91  
ul. Romualda nr 4/67  
25-322 KIELCE  
tel. (41) 34-31-430

[illegible]

- proj. os. ulicy
- proj. krawężnik
- proj. chodnik
- proj. linia rozgraniczająca
- proj. zjazd
- proj. kanalizacja deszczowa
- proj. wpust z przykanalikiem
- proj. słup wirowany istn. linii napowietrznej
- proj. linia kablowa nn z słupem osw. w
- likwidacja słupa istniejącej linii napowietrznej
- likwidacja istniejącej linii kablowej nn



ul. Cicha 8, 26-110 Skarżysko-Kamienna  
tel. (041) 253 22 73  
tel. (041) 253 20 61  
fax. (041) 253 12 72

Skarżysko-Kamienna 16.11.2012

L.dz..1736/DTI/W282/10

Biuro Projektowo-Wykonawcze  
„Drogi i Ulice”  
Zenon Kubicki  
ul. Romualda 4/67  
25-322 Kielce

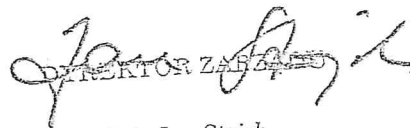
Dot: budowy drogi łączącej ulice Staffa i Spokojną w Skarżysku-Kam.

Miejskie Przedsiębiorstwo Wodociągów i Kanalizacji Sp. z o.o. Skarżysko - Kamienna uzgadnia rozwiązanie sytuacyjne budowy drogi łączącej ul. Staffa i ul. Spokojną w zakresie naszej sieci wodociągowej i kanalizacji sanitarnej z uwagami:

1. Zachować normatywne przykrycie istniejącej sieci wodociągowej i kanalizacyjnej.
2. Rzędne posadowienia istniejącego uzbrojenia wod.- kan. ( zasuwy, hydranty, studzienki kanalizacyjne ) dostosować do projektowanej niwelety ulicy.
3. O przystąpieniu do budowy ulicy powiadomić MPWiK.

Do wiadomości:

1. Urząd Miasta Skarżysko-Kam. ul. Sikorskiego 18
2. a/a

  
DIREKTOR ZARZĄDZU

inż. Jan Stojek

*Za zgodność z oryginałem.*

mgr inż. Zenon Kubicki  
upr. bud. KL-144/91  
ul. Romualda nr 4/67  
25-322 KIELCE  
tel. (41) 34-31-430



Biuro Projektowo-Wykonawcze  
„DROGI I ULICE” Zenon Kubicki  
ul. Romualda 4/67  
25-322 KIELCE

MI/IO-067 /.....<sup>321</sup> / 2012  
Skarżysko-Kamienna, dnia 15.11.2012r.

W odpowiedzi na pismo znak: BPW-29/11/2012 z dnia 29.11.2012 r. informujemy, że wyrażamy zgodę na wykonanie nowej drogi łączącej ul. Staffa z ul. Spokojną w systemie nawierzchni rozbieralnej / kostka brukowa/.

Jednocześnie z uwagi na powyższe rozwiązanie wyrażamy zgodę na pozostawienie istniejącego wodociągu pod planowaną jezdnią.

GLÓWNY MECHANIK  
Adam Bruchowski

Zakłady Metalowe „MESKO”  
Dyrektor

Krzysztof Stępień

*Za zgodność z oryginałem*

Otrzymują:

3. Adresat
4. MI/IO-067 a/a

mgr inż. Zenon Kubicki  
upr. bud. KL-144/14  
ul. Romualda nr 4  
25-322 KIELCE  
tel. (41) 34-31-430

Bumar Amunicja Spółka Akcyjna ul. Legionów 122, 26-111 Skarżysko-Kamienna  
Prezes Zarządu: Waldemar Skowron  
Członkowie Zarządu: Piotr Jaromin, Andrzej Piątek, Krzysztof Pawlak, Jarosław Cieślak  
Sąd Rejonowy w Kielcach, X Wydział Gospodarczy, KRS Nr 0000041811  
Kapitał Zakładowy 18 281 830,50 PLN, NIP 663-000-20-96, REGON 290538889  
AQAP 2110:2009 ISO 9001:2008 ISO 14001:2004  
www.bumaramunicja.com



bumar | amunicja

Sekretariat Prezesa Zarządu  
Dyrektora Naczelnego Bumar Amunicja S.A.:  
tel.: 41 253 30 00, fax: 41 252 02 80

Sekretariat Członka Zarządu  
Dyrektora ds. Marketingu i Sprzedaży:  
tel.: 41 253 30 06, fax: 41 252 02 77  
Sekretariat Członka Zarządu  
Dyrektora ds. Konsolidacji i Restrukturyzacji:  
tel.: 41 253 40 09, fax: 41 253 02 77

Sekretariat Członka Zarządu  
Dyrektora ds. Techniki i Rozwoju:  
tel.: 41 253 30 02, fax: 41 252 02 70  
Sekretariat Członka Zarządu  
Dyrektora ds. Finansowych:  
tel.: 41 253 30 07, fax: 41 253 30 13

## WYKAZ DRZEW I KRZEWÓW DO WYCINKI

Lp.	Lokalizacja	Nr drzewa	Rodzaj drzewa	Obwód [cm]	Średnica Ø [cm]	Uwagi
1	Drzewa w pasie drogowym drogi łączącej ul. Staffa z ul. Spokojną w Skarżysku - Kamiennej	1.	Sosna	29	10	do wycięcia
2		2.	Sosna	29	10	do wycięcia
3		3.	Sosna	44	15	do wycięcia
4		4.	Sosna	42	14	do wycięcia
5		5.	Sosna	45	15	do wycięcia
6		6.	Sumak	29	10	do wycięcia
7		7.	Sumak	29	10	do wycięcia
8		8.	Kasztan	235	75	do wycięcia
9		9.	Bez czarny	30	10	do wycięcia
10		10.	Bez czarny	30	10	do wycięcia
11		11.	Bez czarny	37	12	do wycięcia
12		12.	Wiśnia	30, 38	10, 13	do wycięcia
13		13.	Bez czarny	29	10	do wycięcia
14		14.	Bez czarny	30	10	do wycięcia
15		15.	Kasztan	111, 125	36, 40	do wycięcia

Lp.	Lokalizacja	Nr krzewu	Rodzaj krzewu	Pow. [m <sup>2</sup> ]	Uwagi
1	Krzewy w pasie drogowym drogi łączącej ul. Staffa z ul. Spokojną w Skarżysku - Kamiennej	1a	Bukszpan, Cis, Leszczyna	26	do wycięcia
2		2a	Dzika Róża	7	do wycięcia
3		3a	Bez Czarny	33	do wycięcia
4		4a	Bez Czarny	2	do wycięcia
5		5a	Ligustr	19	do wycięcia
6		6a	Bez Czarny	7	do wycięcia
7		7a	Bez Czarny	9	do wycięcia
8		8a	Bez Czarny	27	do wycięcia



**ZESTAWIENIE ZBIORCZE DRZEW DO WYCINKI**

Średnica drzew	Ilość drzew
10-15	14
36-45	2
66-75	1
	$\Sigma = 17$

**ZESTAWIENIE ZBIORCZE KRZEWÓW DO WYCINKI**

KRZEWY            61,0 m<sup>2</sup>

URZĄD MIASTA  
26-110 Skarżysko-Kamienna  
Wydział Gospodarki Komunalnej i Dróg  
Referat Gospodarki Komunalnej

Skarżysko-Kam. 08.11.2012r.

GK.7021.1.78.2012.AB

BIURO PROJEKTOWO-WYKONAWCZE

„DROGI I ULICE” ZENON KUBICKI

25-322 KIELCE

ul. Romualda 4/67

Urząd Miasta w Skarżysku-Kamiennej Wydział Gospodarki Komunalnej i Dróg podaje warunki techniczne dla odprowadzenia wód opadowych z terenu budowy drogi łączącej ul. Staffa i ul. Spokojną w Skarżysku-Kamiennej :

- Istnieje techniczna możliwość odprowadzenia wód opadowych z w/w terenu do istniejącej kanalizacji deszczowej DN 600 w ulicy Staffa do studzienki o rzędnych : wierzch 239,69 m npm, dno 238,19 m npm.
- przed złożeniem dokumentów w ZUDP Starostwa Powiatowego w Skarżysku-Kamiennej uzgodnić na roboczo przebieg trasy w tut. Urzędzie Miasta
- średnice kanalizacji należy zaprojektować w oparciu o przynależną zlewnię i bilans wód opadowych
- Projektant w opracowaniu winien zamieścić obliczenia hydrauliczne i wytrzymałościowe kanalizacji deszczowej
- projektując w/w kanalizację deszczową zachować normatywną odległość od istniejącego uzbrojenia
- projekt uzgodnić w ZUDP Starostwa Powiatowego w Skarżysku-Kamiennej oraz w tut. Urzędzie Miasta Wydziale Gospodarki Komunalnej i Dróg ( 1 egz. pozostaje w aktach Urzędu Miasta) i uzyskać zgodnie z przepisami prawa stosowne zgody, opinie i uzgodnienia.
- warunki ważne są trzy lata tj. do 08.11.2015r.

Otrzymują:

1. Adresat
2. a/a

Z up. Prezydenta Miasta  
mgr inż. Zenon Kubicki  
Naczelnik Wydziału  
Gospodarki Komunalnej i Dróg

*Za zgodność z oryginałem*

mgr inż. Zenon K.  
upr. bud. KL-144/-  
ul. Romualda nr 4  
25-322 KIELCE  
tel. (41) 34-31-430



PGE Dystrybucja S.A.  
Oddział Skarżysko-Kamienna  
Rejon Energetyczny Skarżysko  
26-110 Skarżysko-Kamienna, ul. Rejowska 95  
tel: 41 252 62 63 fax: 41 252 63 62  
skarzynko.os@pgedystrybucja.pl

Skarżysko-Kamienna, 12.11.2012 r.  
REIII/RM/KB/4402/26.11.2012 r.

Biuro Projektowo-Wykonawcze  
„DROGI I ULICE” Zenon Kubicki  
ul. Romualda 4/67  
25-322 Kielce

dotyczy: „Budowa drogi łączącej ul. Staffa i ul. Spokojną w Skarżysku-Kamiennej”

W odpowiedzi na pismo z dnia 29.11.2012r. informujemy, iż istniejąca linia kablowa nN przebiegająca wzdłuż projektowanej ulicy jest linią nieczynną.

Z poważaniem:

PGE Dystrybucja S.A.  
Oddział Skarżysko-Kamienna  
Rejon Energetyczny Skarżysko  
Wydział Majątku Sieciowego  
p.o. kierownika  
Stanisław Wikło

*Za zgodność z oryginałem*

**mgr inż. Zenon Kubicki**  
upr. bud. KL-144/91  
ul. Romualda nr 4/67  
25-322 KIELCE  
tel. (41) 34-31-430



Skarżysko-Kamienna dnia 27.11.2012 r.

Nr RIII/K/20/2012

**PGE Dystrybucja S.A.**  
 Oddział Skarżysko-Kamienna  
 Rejon Energetyczny Skarżysko  
 26-110 Skarżysko-Kamienna, ul. Rejowska 95  
 tel. (41) 252 62 63, fax (41) 252 63 62  
 Email: [skarzynsko.os@pgedystrybucja.pl](mailto:skarzynsko.os@pgedystrybucja.pl)

**WARUNKI USUNIĘCIA KOLIZJI**

Odpowiadając na wniosek z dnia 08.11.2012r. nr 22/2012 określa się następujące warunki przeniesienia lub odtworzenia sieci elektroenergetycznych będących własnością PGE Dystrybucja S.A., kolidujących z projektowaną budową:

„Budowa drogi łączącej ul. Staffa i ul. Spokojną w Skarżysku-Kamiennej w rejonie budynków Staffa 16 i 17.”

**1. Miejsce występującej kolizji:**

Droga łącząca ulicę Spokojną i ulicę Staffa.

**2. Sieci wchodzące w kolizję z projektowaną budową, będące własnością Spółki:**

(należy określić parametry obiektów podlegających przebudowie np.: – nazwa obiektu, rodzaj urządzeń, typ linii, przekrój przewodów oraz inne dane charakteryzujące obiekt)

**2. Linia napowietrzna nN:**

- Słup linii niskiego napięcia nr 8 zasilany ze stacji „Ośrodek Zdrowia” obw. 1 TD Staffa k-k Rejów wraz z przyłączami do budynków nr 16, 17, 24, 25 przy ul. Staffa w Skarżysku-Kamiennej. Linia wykonana jest z przewodów Al. 4x50+2x25mm<sup>2</sup> – przebudować po trasie istniejącej linii niskiego napięcia.
  - Słup linii niskiego napięcia nr 7 zasilany ze stacji „Kolonія Robotnicza” obw. 6 k-k Spokojna wraz z przyłączami do budynków nr 6,7 oraz oświetleniem ulicznym przy ul. Spokojnej w Skarżysku-Kamiennej. Linia wykonana jest z przewodów Al. 4x50+2x25mm<sup>2</sup> – przebudować po trasie istniejącej linii niskiego napięcia.
- Przyłącza z dwóch stacji wykonane są przewodem AsXSn 4x25mm<sup>2</sup>.

Stan techniczny przedmiotowych urządzeń elektroenergetycznych jest dobry oraz umożliwia ich wykorzystywanie do dostarczania energii elektrycznej do odbiorców zgodnie z przepisami prawa i wymogami dla tego typu urządzeń oraz celem, dla którego mają służyć. Przedmiotowe urządzenia elektroenergetyczne są stale wykorzystywane do dostarczania energii elektrycznej do odbiorców.

3. Ewentualna zmiana lokalizacji urządzeń wskazanych punkcie 2 jest możliwa wyłącznie w przypadku zawarcia ze Spółką umowy i pokrycia wszystkich kosztów związanych ze zmianą lokalizacji ww. urządzeń.

4. W celu usunięcia przewidywanej (występującej) kolizji należy:

- a) przenieść/odtworzyć urządzenia związane z usunięciem kolizji, stosując Wytyczne budowy systemów elektroenergetycznych PGE Dystrybucja S.A., w zakresie:

1. budowa linii napowietrznych nN

*Za zgodność z oryginałem*

*mgr inż. Zenon Kubicki*  
 upr. bud. KL-144/91  
 ul. Romualda nr 4/67  
 25-322 KIEJC  
 tel. (41) 34-31-430

- b) wykonać projekt budowlany i wykonawczy, zawierający oddzielną część dotyczącą budowy/przeniesienia urządzeń elektroenergetycznych:

**Linia napowietrzna nN:**

- Słup linii niskiego napięcia nr 8 zasilany ze stacji „Ośrodek Zdrowia” obw. 1 TD Staffa k-k Rejów wraz z przyłączami do budynków nr 16, 17, 24, 25 przy ul. Staffa w Skarżysku-Kamiennej.
- Słup linii niskiego napięcia nr 7 zasilany ze stacji „Kolonja Robotnicza” obw. 6 k-k Spokojna wraz z przyłączami do budynków nr 6,7 oraz oświetleniem ulicznym przy ul. Spokojnej w Skarżysku-Kamiennej.

- c) uzgodnić dokumentację projektową w

RE Skarżysko, ZUDP Skarżysko

w zakresie przeniesienia/odtworzenia urządzeń elektroenergetycznych,

- d) uzyskać pozwolenia na budowę przeniesionych/odtworzonych urządzeń lub dokonać zgłoszenia z art. 30 Ustawy z dnia 7.07.1994 r. Prawo Budowlane (t.j. Dz. U. z 2010r. Nr 243 poz. 1623 z późn. zm.),
- e) uzyskać zgody właścicieli gruntów, na których zostaną usytuowane urządzenia energetyczne, sporządzone w formie umów. Wymagane jest, by załącznikiem do umowy cywilno-prawnej – zgody zawartej z właścicielem działki było uwidocznione usytuowanie urządzeń na działce (ksero z trasy) potwierdzone podpisami stron,
- f) przenieść/odtworzyć urządzenia związane z usunięciem kolizji,
- g) zdemontować urządzenia związane z usunięciem kolizji,
- h) pokryć koszty demontażu urządzeń związanych z usunięciem kolizji,
- i) rozliczyć się ze Spółką z materiałów pochodzących z demontażu urządzeń związanych z usunięciem kolizji.
- j) Przedłożyć do uzgodnienia harmonogram wykonywania prac.

5. Inwestor zobowiązany jest do zawarcia ze Spółką umowy o przeniesieniu na Spółkę w drodze nieodpłatnego przekazania lub jako świadczenia za działania na majątku Spółki własności nowo wybudowanych urządzeń lub nakładów inwestycyjnych, poczynionych na urządzeniach Spółki w związku z usunięciem kolizji oraz wydania urządzeń po ich przeniesieniu. Inwestor zobowiąże wykonawcę do udzielenia PGE Dystrybucja S.A. 36-miesięcznej gwarancji, liczonej od dnia pozytywnego odbioru technicznego, na wykonane roboty budowlano-montażowe i zabudowane urządzenia elektroenergetyczne.

6. Termin ważności Warunków ustala się na 2lata.

7. Od niniejszych warunków usunięcia kolizji służy prawo wniesienia odwołania w terminie 14 dni od daty otrzymania.

Niniejsze Warunki Usunięcia Kolizji bez zawartej umowy na przeniesienie/odtworzenie nie stanowią podstawy do rozpoczęcia realizacji prac budowlano-montażowych. Warunkiem dopuszczenia do prac na kolidujących urządzeniach elektroenergetycznych jest zawarcie porozumienia/umowy pomiędzy Stronami.

*Za zgodność z oryginałem*

.....Bpk. Kamil.....  
opracował

Inż. inż. Zenon Kubiś  
upr. bud. KL-144/91  
ul. Romualda nr 4/67  
25-322 KIELCE  
tel. (41) 34-31-430

.....  
Stanisław Wiktor  
zatwierdził



PGE Dystrybucja S.A.  
Oddział Skarżysko-Kamienna  
Rejon Energetyczny Skarżysko  
26-110 Skarżysko-Kamienna, ul. Rejowska 95  
tel: 41 252 62 63 fax: 41 252 63 62  
skarzynsko.os@pgedystrybucja.pl

URZĄD MIASTA  
w Skarżysku-Kamiennej

Wpłynęło  
2014 - 11 - 03

L.dz. 22557 podpis [podpis]

Skarżysko-Kamienna, 31.10.2014 r.  
REIII/RM/KB/4402/16101 /14 r.

Urząd Miasta Skarżysko-Kamienna  
ul. Sikorskiego 18  
26-110 Skarżysko-Kamienna

Dotyczy: przedłużenia ważności warunków usunięcia kolizji nr RIII/K/20/2012 z dnia 27.11.2012r.

W odpowiedzi na pismo znak GK.7011.3.2012.LJ z dnia 30.10.2014r. informujemy, iż wyrażamy zgodę na przedłużenia ważności warunków usunięcia kolizji nr RIII/K/20/2012 z dnia 27.11.2012r dla zadania inwestycyjnego pn. „Budowa drogi łączącej ulicę Staffa i Spokojną w Skarżysku-Kamiennej w rejonie budynku Staffa 16 i 17”.

Niniejszym pismem przedłuża się ważność warunków o 2 lata.

Z poważaniem:

[podpis]  
Kierownik  
Piotr Pietrusiewicz

Urząd Miasta Skarżysko-Kamienna  
Wydział Gospodarki Komunalnej i Inwestycji

Wpłynęło  
2014 - 11 - 03

L.dz. 2442 podpis [podpis]



PGE Dystrybucja S.A.  
Oddział Skarżysko-Kamienna  
Rejon Energetyczny Skarżysko  
Tel.: 41 252 62 63  
Faks: 41 252 63 62  
Email: skarzynsko@skarzynsko.pgedystrybucja.pl

WP-1  
01.09.2010

zał. nr 13



Skarżysko-Kamienna, dnia 12.03.2012r.  
RIII/TU/ZS/222/...1336.....12r.

Załącznik nr 1 do Umowy Nr ..... OS/RZE Skarżysko/2012 o przyłączenie do sieci dystrybucyjnej

Gmina Skarżysko Kamienna  
ul. Sikorskiego 18  
26 -110 Skarżysko Kamienna

Warunki przyłączenia nr 168/2012 dla podmiotu V grupy przyłączeniowej  
do sieci dystrybucyjnej o napięciu znamionowym 0,4 kV

Nazwa obiektu przyłączanego do sieci: oświetlenie ulicy Staffa (przebudowa).

Lokalizacja: Skarżysko Kamienna, ul. Staffa.

Na podstawie rozporządzenia Ministra Gospodarki z dnia 04 maja 2007r. w sprawie szczegółowych warunków funkcjonowania systemu elektroenergetycznego (Dz.U. Nr 93 z 2007r. poz. 623 z późn. zm.), w odpowiedzi na wniosek z dnia 23.02.2012, L.dz. 951/2012 określa się następujące warunki przyłączenia:

1. Miejsce przyłączenia: istniejący słup końcowy nr I 1/10 przy ulicy Staffa w obwodzie kier. Wiadukt linii kablowej oświetlenia wydzielonego zasilanej z szafy oświetlenia S.O.U st. Ośrodek Zdrowia, ul. L. Staffa.
  - a) Miejsce dostarczania energii elektrycznej: zaciski prądowe na podstawach bezpiecznikowych od strony odbioru w stacji Ośrodek Zdrowia w miejscu przyłączenia kabla nN zasilającego szafę oświetlenia S.O.U st. Ośrodek Zdrowia, ul. L. Staffa.
2. b) miejsce rozgraniczenia własności sieci:
  - własność Podmiotu Przyłączanego: Rozbudowywany od słupa nr nr I 1/10 w kierunku ulicy Sportowej obwód kablowy oświetlenia wydzielonego.
  - własność PGE Dystrybucja S.A.: pozostałe elementy sieci dystrybucyjnej
3. Moc przyłączeniowa: 9kW ( istniejąca 7kW).
4. Rodzaj przyłącza: kablowe.
5. Zakres niezbędnych zmian w sieci związanych z przyłączeniem: bez zmian.
6. Wymagania w zakresie budowy instalacji odbiorcy: Rozbudować istniejący obwód kablowy oświetlenia wydzielonego przy ulicy Staffa w kierunku ulicy Sportowej. Parametry oświetlenia doświetlanej drogi dobrać wg aktualnie obowiązującej normy oświetlenia drogowego. Zabezpieczenia rozbudowywanego obwodu oświetlenia

PGE Dystrybucja Spółka Akcyjna z siedzibą w Lublinie  
20-340 Lublin, ul. Garbarska 21A, KRS: 0000343124 Sąd Rejonowy Lublin-Wschód w Lublinie z siedzibą w Świdniku, VI Wydział Gospodarczy KRS, 191  
NIP: 946-25-93-855, REGON: 060552840, Kapitał zakładowy: 9 730 742 890 zł w pełni opłacony.  
www.pgedystrybucja.pl

*Za zgodność z oryginałem*

mgr inż. Zenon Kuciński  
ul. Romualda 4/67  
25-322 KIELCE  
tel. (41) 34-31-430



w szafie dobrać do obciążenia. Sieć oświetlenia ulicznego zasilana z w/w szafy S.O.U. powinna spełniać wymagania w zakresie spadków napięć, wybiórczości zabezpieczeń oraz ochrony przeciwporażeniowej. Zdemontować oprawy oświetlenia ulicznego przy ulicy Staffa w obwodzie kier. Staffa linii napowietrznej nN zasilanej ze stacji „Kolonía Robotnicza” . Materiały z demontażu zdać do magazynu PGE Dystrybucja S.A. Oddział Skarżysko-Kamienna.

Miejsce zainstalowania układu pomiarowo-rozliczeniowego: w istniejącej szafie oświetlenia „S.O.U., st. Ośrodek Zdrowia, ul. L. Staffa”.

7. Wymagania dotyczące układu pomiarowo-rozliczeniowego i systemu pomiarowo-rozliczeniowego: istniejący 3-fazowy, 1-taryfowy.
8. Rodzaj i usytuowanie zabezpieczenia głównego: w istniejącej szafie oświetlenia, „S.O.U., st. Ośrodek Zdrowia, ul. L. Staffa ” o wartości wynikającej z obliczeń projektowych.
9. Jako system dodatkowej ochrony od porażień przyjąć samoczynne wyłączanie zasilania w czasie określonym w obowiązujących normach. Układ pracy sieci zasilającej 0,4 kV:  $TN - C$ .
10. Wymagany stosunek poboru energii biernej do czynnej w miejscu dostarczania nie może być większy niż  $\tan \varphi = 0,4$ .
11. Instalacje i urządzenia elektryczne należące do Odbiorcy powinny zapewniać bezpieczeństwo użytkowania, a przede wszystkim ochronę przed porażeniem prądem elektrycznym oraz ochronę przed przepięciami łączeniowymi i atmosferycznymi występującymi w sieci energetycznej, powstaniem pożaru, wybuchem i innymi szkodami. Wszelkie prace winna wykonać firma posiadająca uprawnienia budowlane do prowadzenia robót elektrycznych.
12. Informacje dodatkowe:
  - realizacja warunków przyłączenia (w tym rozpoczęcie prac projektowych) wymaga podpisania w okresie ważności warunków przyłączenia umowy o przyłączenie.
  - wykonać bilans mocy oświetlenia dla stacji „Kolonía Robotnicza” i szafy oświetlenia „S.O.U., st. Ośrodek Zdrowia, ul. L. Staffa”.
  - w przypadku przekroczenia mocy przyłączeniowej na etapie obliczeń projektowych, przed realizacją inwestycji należy zwrócić się do RE Skarżysko z wnioskiem o określenie nowych warunków przyłączenia;
  - warunki przyłączenia są ważne 2 lata od daty ich doręczenia,
  - prowadzącym sprawę ze strony PGE Dystrybucja S.A. w zakresie warunków przyłączenia jest: Zbigniew Strojcki , tel. 41/ 252 64 39.

*Za zgodność z oryginałem*

mgr inż. Zenon Kubicki  
upr. bud. KL-144/91  
ul. Romualda nr 4/67  
25-322 KIELCE  
tel. (41) 34-31-430

6

13. Uwagi dodatkowe: Opracować dokumentację projektową zgodnie z wydanymi warunkami przyłączenia oraz wymogami inwestora i uzgodnić ją w ZUDP Skarżysko-Kamienna i RE Skarżysko . Po pozytywnym odbiorze technicznym uaktualnić umowę na dostawę energii elektrycznej.

PSE Dystrybucja S.A.  
Oddział Skarżysko-Kamienna  
Rajon Energetyczny Skarżysko  
Kierownik techniczny  
.....Stanisław Wikło.....

*Za zgodność z oryginałem*

mgr inż. Zenon Kozłowski  
upr. bud. KL-144/91  
ul. Romualda nr 267  
25-322 KIELCE  
tel. (41) 34-31-430



PGE Dystrybucja S.A.  
Oddział Skarżysko-Kamienna  
Rejon Energetyczny Skarżysko  
Tel.: 41 252 62 63  
Faks: 41 252 63 62  
Email: skarzynsko@skarzynsko.pgedystrybucja.pl

Skarżysko-Kamienna, dnia 20.11.2014r.  
RIII/TU/ZS/222/.....17764.....14r.

**Załącznik nr 1 do Umowy Nr ..... OS/RZE Skarżysko/2014 o przyłączenie do sieci dystrybucyjnej**

**Gmina Skarżysko Kamienna  
ul. Sikorskiego 18  
26 –110 Skarżysko Kamienna**

**Warunki przyłączenia nr 1766/2014 dla podmiotu V grupy przyłączeniowej  
do sieci dystrybucyjnej o napięciu znamionowym 0,4 kV**

**Nazwa obiektu przyłączanego do sieci:** oświetlenie ulicy Staffa (rozbudowa).

**Lokalizacja:** Skarżysko Kamienna, ul. Staffa.

Na podstawie rozporządzenia Ministra Gospodarki z dnia 04 maja 2007r. w sprawie szczegółowych warunków funkcjonowania systemu elektroenergetycznego (Dz.U. Nr 93 z 2007r. poz. 623 z późn. zm.), w odpowiedzi na wniosek z dnia 30.10.2014, L.dz. 13861/20124 określa się następujące warunki przyłączenia:

1. Miejsce przyłączenia: **istniejący słup końcowy nr 1/10 przy ulicy Staffa w obwodzie kier. Wiadukt linii kablowej oświetlenia wydzielonego zasilanej z szafy oświetlenia S.O.U st. Ośrodek Zdrowia, ul. L. Staffa.**
  - a) Miejsce dostarczania energii elektrycznej: **zaciski prądowe na podstawach bezpiecznikowych od strony odbioru w stacji Ośrodek Zdrowia w miejscu przyłączenia kabla nN zasilającego szafę oświetlenia S.O.U st. Ośrodek Zdrowia, ul. L. Staffa.**
  - b) miejsce rozgraniczenia własności sieci:
    - własność Podmiotu Przyłączanego: **Rozbudowywany od słupa nr 1/10 w kierunku ulicy Sportowej obwód kablowy oświetlenia wydzielonego.**
    - własność PGE Dystrybucja S.A.: **pozostałe elementy sieci dystrybucyjnej**
3. Moc przyłączeniowa: **9kW ( istniejąca 7kW).**
4. Rodzaj przyłącza: **kablowe.**
5. Zakres niezbędnych zmian w sieci związanych z przyłączeniem: **bez zmian.**
6. Wymagania w zakresie budowy instalacji odbiorcy: **Rozbudować istniejący obwód kablowy oświetlenia wydzielonego przy ulicy Staffa w kierunku ulicy Sportowej. Parametry oświetlenia doświetlanej drogi dobrać wg aktualnie obowiązującej normy oświetlenia drogowego. Zabezpieczenia rozbudowywanego obwodu oświetlenia**

w szafie dobrać do obciążenia. Sieć oświetlenia ulicznego zasilana z w/w szafy S.O.U. powinna spełniać wymagania w zakresie spadków napięć, wybiórczości zabezpieczeń oraz ochrony przeciwporażeniowej. Zdemontować oprawy oświetlenia ulicznego przy ulicy Staffa w obwodzie kier. Staffa linii napowietrznej nN zasilanej ze stacji „Kolonía Robotnicza” . Materiały z demontażu zdać do magazynu PGE Dystrybucja S.A. Oddział Skarżysko-Kamienna.

7. Miejsce zainstalowania układu pomiarowo-rozliczeniowego: **w istniejącej szafie oświetlenia „S.O.U., st. Ośrodek Zdrowia, ul. L. Staffa”.**

8. Wymagania dotyczące układu pomiarowo-rozliczeniowego i systemu pomiarowo-rozliczeniowego: **istniejący 3-fazowy, 1-taryfowy.**

9. Rodzaj i usytuowanie zabezpieczenia głównego: **w istniejącej szafie oświetlenia, „S.O.U., st. Ośrodek Zdrowia, ul. L. Staffa ” o wartości wynikającej z obliczeń projektowych.**

10. Jako system dodatkowej ochrony od porażień przyjąć samoczynne wyłączenie zasilania w czasie określonym w obowiązujących normach. Układ pracy sieci zasilającej 0,4 kV: **TN – C.**

11. Wymagany stosunek poboru energii biernej do czynnej w miejscu dostarczania nie może być większy niż  $\text{tg } \varphi = 0,4$ .

12. Instalacje i urządzenia elektryczne należące do Odbiorcy powinny zapewniać bezpieczeństwo użytkowania, a przede wszystkim ochronę przed porażeniem prądem elektrycznym oraz ochronę przed przepięciami łączeniowymi i atmosferycznymi występującymi w sieci energetycznej, powstaniem pożaru, wybuchem i innymi szkodami. Wszelkie prace winna wykonać firma posiadająca uprawnienia budowlane do prowadzenia robót elektrycznych.

13. Informacje dodatkowe:

- realizacja warunków przyłączenia (w tym rozpoczęcie prac projektowych) wymaga podpisania w okresie ważności warunków przyłączenia umowy o przyłączenie.
- **wykonać bilans mocy oświetlenia dla stacji „Kolonía Robotnicza” i szafy oświetlenia „S.O.U., st. Ośrodek Zdrowia, ul. L. Staffa”.**
- **w przypadku przekroczenia mocy przyłączeniowej na etapie obliczeń projektowych, przed realizacją inwestycji należy zwrócić się do RE Skarżysko z wnioskiem o określenie nowych warunków przyłączenia;**
- warunki przyłączenia **są ważne 2 lata** od daty ich doręczenia,
- prowadzącym sprawę ze strony PGE Dystrybucja S.A. w zakresie warunków przyłączenia jest: Zbigniew Strojcki , tel. 41/ 252 64 39.



14. Uwagi dodatkowe: **Opracować dokumentację projektową zgodnie z wydanymi warunkami przyłączenia oraz wymogami inwestora i uzgodnić ją w ZUDP Skarżysko-Kamienna i RE Skarżysko . Po pozytywnym odbiorze technicznym uaktualnić umowę świadczenia usługi dystrybucji i sprzedaży energii elektrycznej na podstawie otrzymanego od RE Skarżysko potwierdzenia możliwości świadczenia usługi dystrybucji i określeniu parametrów technicznych dostaw (druk DU).**

PG&E Dystrybucja S.A.  
C / Skarżysko-Kamienna  
R / ul. Polna 100 Skarżysko  
Wyd. / przyłączenia i Rozwoju  
..... Kierownik  
Karol Herman

w sprawie uzgodnienia dokumentacji technicznej :

Projekt Budowlany

„Budowa drogi łączącej ul. Staffa i ul. Spokojną w Skarżysku- Kamiennej w rejonie budynków Staffa 16 i 17 - przebudowa kolizji sieci elektroenergetycznych.


Skład komisji :

Podpisy :

1. Przewodniczący : Dwojak Zbigniew

.....

2. Członkowie : Sawera Łukasz


.....

Komisja po zapoznaniu się z przedłożonym opracowaniem nie wnosi uwag:

Wniosek komisji : Projekt uzgadnia się bez uwag.

Przed rozpoczęciem inwestycji projekt należy zatwierdzić do realizacji w RE Skarżysko.

Wniosek zatwierdzam :

PGE Dystrybucja S.A.  
Oddział Skarżysko-Kamienna  
Rejon Energetyczny Skarżysko  
Wydział Majątku Sieciowego  
  
p.o. Kierownika  
Stanisław Wikło

w sprawie uzgodnienia dokumentacji technicznej:


### Projekt budowlany-wykonawczy

Budowa oświetlenia ulicznego przy drodze łączącej ul. Staffa  
i ul. Spokojną w Skarżysku-Kamiennej w rejonie budynków Staffa 16 i 17.

Skład komisji :

1. Przewodniczący : Zbigniew Dwojak
2. Członkowie : Zbigniew Strojcki


Podpisy:



Wniosek komisji. Projekt uzgadnia się bez uwag.

Przed rozpoczęciem inwestycji projekt należy uzgodnić do realizacji w RE Skarżysko.

Wniosek zatwierdzam:

PGE Dystrybucja S.A.  
Oddział Skarżysko-Kamienna  
Rejon Energetyczny Skarżysko  
Wydział Majałku Sieciowego  
  
pł. Kierownika  
Stanisław Wikło

w sprawie uzgodnienia dokumentacji technicznej:

## Projekt budowlany-wykonawczy


Budowa oświetlenia ulicznego przy drodze łączącej ul. Staffa  
i ul. Spokojną w Skarżysku-Kamiennej w rejonie budynków Staffa 16 i 17.

Skład komisji :

Podpisy:

1. Przewodniczący : Zbigniew Dwojak

2. Członkowie : Zbigniew Strojcki



Wniosek komisji. Projekt uzgadnia się bez uwag.

Przed rozpoczęciem inwestycji projekt należy uzgodnić do realizacji w RE Skarżysko.

PGE Dystrybucja S.A.  
Oddział Skarżysko-Kamienna  
Rejon Energetyczny Skarżysko  
Wydział Majątku Sieciowego

Kierownik  
Piotr Pietrusiewicz

Wniosek zatwierdzam:

PGE Dystrybucja S.A.  
Oddział Skarżysko-Kamienna  
Rejon Energetyczny Skarżysko  
Wydział Majątku Sieciowego

p.o. Kierownika  
Stanisław Wikło

Za zgodność  
z oryginałem

2014.12.09.  
uzgodnione dokumenty  
po zmianie warunków Nr 1766/2014  
przyjęte



Nr ewid. KI-144/91.

STWIERDZENIE PRZYGOTOWANIA ZAWODOWEGO  
do pełnienia samodzielnych funkcji technicznych w budownictwie.

Na podstawie § 13 ust. 1 pkt 3 lit. b, § 4 ust. 2, § 7, § 2  
ust. 1 pkt 1 rozporządzenia Ministra Gospodarki Terenowej  
i Ochrony Środowiska z dnia 20 lutego 1975 r. w sprawie samo-  
dzielnych funkcji technicznych w budownictwie /Dz.U. Nr 0,  
poz. 46/ stwierdza się, że

PAN KUBICKI ZENON  
MAGISTER INŻYNIER BUDOWNICTWA

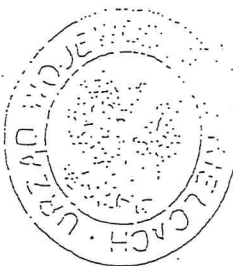
urodzony dnia 3 stycznia 1960 r. w Bilczy  
posiada przygotowanie zawodowe, upoważniające do wykonywania  
samodzielnej funkcji projektanta w specjalności konstrukcyjno-  
inżynierskiej w zakresie dróg.

PAN KUBICKI ZENON jest upoważniony do :

- 1/ sporządzania projektów budowli dróg,
- 2/ w zakresie budowli nie będących budynkami  
w budownictwie osób fizycznych - do kierowania,  
nadzorowania i kontrolowania budowy, kierowania  
i kontrolowania wytwarzania konstrukcyjnych  
elementów budowlanych oraz oceniania i badania  
stanu technicznego budowli.

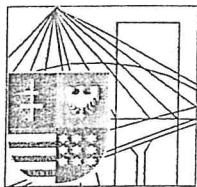
Otrzymuje :

Pan Zenon Kubicki  
ul. Romualda 4/67  
25 - 322 Kielce



Za zgodność z oryginałem

mgr inż. Zenon Kubicki  
upr. bud. KI-144/91  
ul. Romualda nr 4  
25-322 KIELCE  
tel: (41) 34-31-430



Kielce, dn. 5 styczeń 2012

## Zaświadczenie

*Pan(i) Kubicki Zenon*

*miejsce zamieszkania :*

*ul. Romualda 4/67*

*25-322 Kielce*

*jest członkiem Świętokrzyskiej Okręgowej Izby Inżynierów Budownictwa*

*o numerze ewidencyjnym : SWK/BD/0322/01*

*i posiada wymagane ubezpieczenie od odpowiedzialności cywilnej.*

*Niniejsze zaświadczenie jest ważne od dnia 01-01-2012 do 31-12-2012*

Z up. Przewodniczącego ŚOIIB

*mgr inż. Wiesława Sobańska*  
DYREKTOR BIURA

*Za zgodność z oryginałem*

*mgr inż. Zenon Kubicki*  
upr. bud. KL-144/91  
ul. Romualda nr 4/67  
25-322 KIELCE  
tel. (41) 34-31-430

---

Świętokrzyska Okręgowa Izba Inżynierów Budownictwa

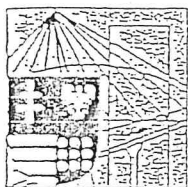
25-304 Kielce, ul. Leonarda 18: tel. 41 344 94 13, tel. kom. 694 912 692, fax 41 344 63 82

[www.swk.piiib.org.pl](http://www.swk.piiib.org.pl), e-mail: [swk@piiib.org.pl](mailto:swk@piiib.org.pl)

Bank Pekao S.A. I O/Kielce, nr rach. 98 12401372111000012505214

Godziny pracy biura: poniedziałek, wtorek, czwartek, piątek - od 10:00 do 16:00, środa - nieczynne

Godziny pracy czwłteln: wtorek - od 10:00 do 16:00



ŚOKK.OKK.7131/85/04

ŚWIĘTOKRZYSKA  
OKRĘGOWA  
IZBA  
INŻYNIERÓW  
BUDOWNICTWA

Kielce dnia 14.06.2004 r. ~~nr 14~~  
zał. nr 14

## DECYZJA

Na podstawie art. 24 ust. 1 pkt 2 ustawy z dnia 15 grudnia 2000r. o samorządach zawodowych architektów, inżynierów budownictwa oraz urbanistów (Dz.U. z 2001r. Nr 5 poz. 42, z późn. zm.) i art. 12 ust. 3, art. 13 ust. 1 pkt 1, art. 14 ust. 1 pkt 2a ustawy z dnia 7 lipca 1994r. Prawo budowlane (tekst jednolity: Dz.U. z 2000r. Nr 106 poz. 1126 z późn. zm.) oraz § 9 ust. 1 rozporządzenia Ministra Gospodarki Przestrzennej i Budownictwa z dnia 30 grudnia 1994r. w sprawie samodzielnych funkcji technicznych w budownictwie (Dz. U. z 1995r. Nr 8 poz. 38 z późn. zm.)

Okręgowa Komisja Kwalifikacyjna

stwierdza, że:

Pani Anna Ewa Białogońska  
magister inżynier budownictwa  
urodzona dnia 12 września 1973 roku we Włoszczowie  
otrzymała

## UPRAWNIENIA BUDOWLANE

nr ewidencyjny SWK/0085/POOD/04

do projektowania bez ograniczeń  
w specjalności drogowej

Szczegółowy zakres uprawnień jest określony na odwrocie niniejszej decyzji.

## UZASADNIENIE

Okręgowa Komisja Kwalifikacyjna Świętokrzyskiej Okręgowej Izby Inżynierów Budownictwa w Kielcach na podstawie protokołów z postępowania kwalifikacyjnego oraz z przeprowadzonego egzaminu, uchwałą Nr 1/E z dnia 03.06.2004 r. stwierdziła, że Pani Anna Ewa Białogońska posiada wymagane prawem wykształcenie i praktykę zawodową konieczną do uzyskania uprawnień budowlanych w ww. specjalności i uzyskała pozytywny wynik egzaminu na uprawnienia budowlane.

## Pouczenie

Od niniejszej decyzji służy odwołanie do Krajowej Komisji Kwalifikacyjnej Polskiej Izby Inżynierów Budownictwa w Warszawie, za pośrednictwem Świętokrzyskiej Okręgowej Izby Inżynierów Budownictwa w Kielcach w terminie 14 dni od daty jej doręczenia.

Otrzymują:

1. Pani Anna Ewa Białogońska  
Górno Parcela 38 A  
26-008 Górno
2. Okręgowa Rada Izby
3. Główny Inspektor Nadzoru Budowlanego
4. a/a.



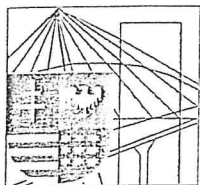
Za zgodność z oryginałem

Skład orzekający OKK.ŚIIB

1. dr inż. Stefan Szalkowski
2. mgr inż. Edmund Pieniążek
3. mgr inż. Józef Piwko

mgr inż. Zenon Kubicki  
upr. bud: KL-144/91,  
ul. Romualda nr 4/67  
25-322 KIELCE  
tel. (41) 34-31-430





ŚWIĘTOKRZYSKA  
OKRĘGOWA  
I Z B A  
INŻYNIERÓW  
BUDOWNICTWA

zał. nr 14

Kielce, dn. 17 lipiec 2012

## Zaświadczenie

*Pan(i) Białogońska Anna Ewa*

*miejsce zamieszkania :*

*ul.Podhalańska 14A/3*

*25-391 Kielce*

*jest członkiem Świętokrzyskiej Okręgowej Izby Inżynierów Budownictwa*

*o numerze ewidencyjnym : SWK/BD/0282/04*

*i posiada wymagane ubezpieczenie od odpowiedzialności cywilnej.*

*Niniejsze zaświadczenie jest ważne od dnia 01-08-2012 do 31-01-2013*

Z up. Przewodniczącego ŚOIIB

*mgr inż. Wiesława Sochańska*  
DYREKTOR BIURA

*Za zgodność z oryginałem*

*mgr inż. Zenon Kubiński*  
upr. bud. kŁ 144/91  
ul. Romualda nr 4/67  
25-322 KIELCE  
tel. (41) 34-31-430

Świętokrzyska Okręgowa Izba Inżynierów Budownictwa

25-304 Kielce, ul. Leonarda 18: tel. 41 344 94 13, tel. kom. 694 912 692, fax 41 344 63 82

www.swk.piib.org.pl, e-mail: swk@piib.org.pl

Bank Pekao S.A. I O/Kielce, nr rach. 98 124013721111000012505214

Godziny pracy biura: poniedziałek, wtorek, czwartek, piątek - od 10:00 do 16:00, środa - nieczynne

Godziny pracy siedzib: wtorek - od 10:00 do 16:00

WOJEWODA KIELECKI

Nr ewid. KI - 19/ 98

DECYZJA

Na podstawie art. 12 ust. 2, art. 13 ust. 1 pkt 1, ust. 2 i 4, art. 14 ust. 1 pkt 4 ustawy z dnia 7 lipca 1994r. - Prawo budowlane ( Dz.U.Nr 89, poz. 414 z późn. zmianami ) oraz § 4 ust.2, § 9 ust. 1 rozporządzenia Ministra Gospodarki Przestrzennej i Budownictwa z dnia 30 grudnia 1994r. w sprawie samodzielnych funkcji technicznych w budownictwie ( Dz. U. z 1995r. Nr.8, poz. 38 )

nadaje się

magistrowi inżynierowi inżynierii środowiska **ERYKOWI CURYŁO**  
urodzonemu dnia 1 lutego 1970r. w Kielcach

UPRAWNIENIA BUDOWLANE

do projektowania bez ograniczeń w specjalności instalacyjnej w zakresie sieci, instalacji i urządzeń: wodociągowych i kanalizacyjnych, ciepłych, wentylacyjnych i gazowych.

Nadane uprawnienia budowlane upoważniają również do sprawdzania projektów budowlanych, sprawowania nadzoru autorskiego, sprawowania kontroli technicznej utrzymania obiektów budowlanych - w wyżej wymienionej specjalności, a także do wykonywania państwowego nadzoru budowlanego.

Od decyzji służy prawo wniesienia odwołania do Głównego Inspektora Nadzoru Budowlanego w Warszawie, ul.Krucza 38/42 za pośrednictwem Wojewody Kieleckiego w terminie 14 dni od daty otrzymania niniejszej decyzji. Stosownie do art. 130 § 4 Kpa decyzja niniejsza podlega wykonaniu przed upływem terminu do wniesienia odwołania - jeżeli jest zgodna z żądaniem strony.

*Za zgodność z oryginałem*

Otrzymują :

1. Pan Eryk Curyło

ul. Wielkopolska 8/21

25-327 Kielce

2. Główny Inspektor Nadzoru Budowlanego

ul.Krucza 38/42

00-512 - WARSZAWA

celem wpisania do centralnego rejestru.

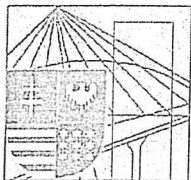
3. a/a

mgr inż. Zenon Kubiczi  
upr. bud. KI 144/91  
ul. Romualda nr 4/67  
25-322 KIELCE  
tel. (41) 34-31-430



Z up. WOJEWODY

mgr inż. Jolanta Skrzypczak  
Z-ca DYREKTORA WYDZIAŁU  
Nadzoru Budowlanego i Nieruchomości



Kielce, dn. 22 listopad 2011

## Zaświadczenie

*Pan(i) Curyło Eryk*

*miejsce zamieszkania :*

*ul. Zagórska 195*

*25-346 Kielce*

*jest członkiem Świętokrzyskiej Okręgowej Izby Inżynierów Budownictwa*

*o numerze ewidencyjnym : SWK/IS/0086/01*

*i posiada wymagane ubezpieczenie od odpowiedzialności cywilnej.*

*Niniejsze zaświadczenie jest ważne od dnia 01-01-2012 do 31-12-2012*

Z up. Przewodniczącego ŚOIIB

*mgr inż. Wiesława Sobuśka*  
DYREKTOR BIURA

*Za zgodność z oryginałem*

*mgr inż. Zenon Kubicki*  
upr. b.d. KL-144/91  
ul. Romualda nr 4/67  
25-322 KIELCE  
tel. (41) 34-31-430

---

Świętokrzyska Okręgowa Izba Inżynierów Budownictwa

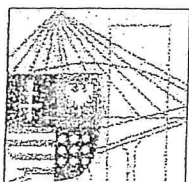
25-304 Kielce, ul. Leonarda 18: tel. 41 344 94 13, tel. kom. 694 912 692, fax 41 344 63 82

www.swk.piib.org.pl, e-mail: swk@piib.org.pl

Bank Pekao S.A. I O/Kielce, nr rach. 98 124013721111000012505214

Godziny pracy biura: poniedziałek, wtorek, czwartek, piątek - od 10:00 do 16:00, środa - nieczynne

Godziny pracy czytelní: wtorek - od 10:00 do 16:00



ŚWIĘTOKRZYSKA  
OKRĘGOWA  
I Z B A  
INŻYNIERÓW  
BUDOWNICTWA

Kielce dnia 30.12.2005 r.

Okręgowa Komisja Kwalifikacyjna

sygn. akt ŚOIIB.OKK.7131/346/05

sygn. akt ŚOIIB.OKK.7132/346/05

## DECYZJA

Na podstawie art. 24 ust. 1 pkt 2 ustawy z dnia 15 grudnia 2000r. o samorządach zawodowych architektów, inżynierów budownictwa oraz urbanistów (*Dz.U. z 2001r, Nr 5, poz. 42 z późn. zm.*) i art. 12 ust. 1 pkt 1-5, art. 12 ust. 3, art. 13 ust.1 pkt 1-2 i ust. 3-4, art. 14 ust. 1 pkt 4 ustawy z dnia 7 lipca 1994r. Prawo budowlane (*tekst jednolity: Dz.U. z 2003r, Nr 207, poz. 2016 z późn. zm.*) oraz § 12 pkt 1, § 3 ust. 1 i § 23 ust. 1 rozporządzenia Ministra Infrastruktury z dnia 18 maja 2005 r. w sprawie samodzielnych funkcji technicznych w budownictwie (*Dz. U. z 2005r., Nr 96, poz. 817*)

Świętokrzyska Okręgowa Komisja Kwalifikacyjna

nadaje

**Pani Barbarze Gąsiorowskiej**

magister inżynier inżynierii środowiska

urodzonej dnia 30 listopada 1975 roku w Bodzentynie

## UPRAWNIENIA BUDOWLANE

nr ewidencyjny SWK/0093/PWOS/05

do projektowania i kierowania robotami budowlanymi bez ograniczeń  
w specjalności instalacyjnej w zakresie sieci, instalacji i urządzeń cieplnych,  
wentylacyjnych, gazowych, wodociągowych i kanalizacyjnych

## UZASADNIENIE

W związku z uwzględnieniem w całości żądania strony, na podstawie art. 107 § 4 K.p.a., odstępuje się od uzasadnienia decyzji. Zakres nadanych uprawnień budowlanych wskazano na odwrocie decyzji.

## Pouczenie

Od niniejszej decyzji służy odwołanie do Krajowej Komisji Kwalifikacyjnej Polskiej Izby Inżynierów Budownictwa w Warszawie, za pośrednictwem Okręgowej Komisji Kwalifikacyjnej Świętokrzyskiej Izby Inżynierów Budownictwa w Kielcach w terminie 14 dni od daty jej doręczenia.

Otrzymują:

1. Pani Barbara Gąsiorowska  
ul. Krzywa 5  
26-010 Bodzentyn
2. Okręgowa Rada Izby
3. Główny Inspektor Nadzoru Budowlanego
4. a/a



Za zgodność z oryginałem

Skład orzekający  
OKK ŚIIB

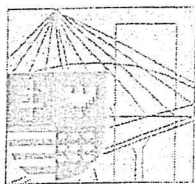
dr inż. Stefan Szalkowski

mgr inż. Edmund Pieniążek

mgr inż. Józef Piwko

mgr inż. Zenon Jędrzejko  
pr. bud. KI-144/91  
ul. Romualda nr 4/67  
25-322 KIELCE  
tel. (41) 34-31-430





ŚWIĘTOKRZYSKA  
OKRĘGOWA  
IZBA  
INŻYNIERÓW  
BUDOWNICTWA

Kielce, dn. 23 maj 2012

## Zaświadczenie

*Pan(i) Gąsiorowska Barbara*

*miejsce zamieszkania :*

*ul. Krzywa 5*

*26-010 Bodzentyn*

*jest członkiem Świętokrzyskiej Okręgowej Izby Inżynierów Budownictwa*

*o numerze ewidencyjnym : SWK/IS/0305/06*

*i posiada wymagane ubezpieczenie od odpowiedzialności cywilnej.*

*Niniejsze zaświadczenie jest ważne od dnia 01-06-2012 do 30-11-2012*

Z up. Przewodniczącego ŚOIIB

*mgr inż. Wiesława Sobarska*  
DYREKTOR BIURA

*Za zgodność z oryginałem*

*mgr inż. Zdzisław Nobielski*  
upr. bud. 40024/91  
ul. Romualda 4/67  
25-322 KIELCE  
tel. (41) 34-31-430

Świętokrzyska Okręgowa Izba Inżynierów Budownictwa

25-304 Kielce, ul. Leonarda 18: tel. 41 344 94 13, tel. kom. 694 912 692, fax 41 344 63 82

[www.swk.pilib.org.pl](http://www.swk.pilib.org.pl), e-mail: [swk@pilib.org.pl](mailto:swk@pilib.org.pl)

Bank Pekao S.A. I O/Kielce, nr rach. 98 124013721111000012505214

Godziny pracy biura: poniedziałek, wtorek, czwartek, piątek - od 10:00 do 16:00, środa - nieczynne

Godziny pracy czytelní: wtorek - od 10:00 do 16:00

Nr ewiden. KL-322/88

STWIERDZENIE PRZYGOTOWANIA ZAWODOWEGO  
do pełnienia samodzielnych funkcji technicznych w budownictwie.

Na podstawie § 13 ust. 1 pkt 4 lit. d, § 4 ust. 2, § 7, § 5,  
ust. 1 pkt 1, § 13 ust. 1 pkt 4 lit. d, § 6 ust. 1 rozporządze-  
nia Ministra Gospodarki Terenowej i Ochrony Środowiska z dnia  
20 lutego 1975 r. w sprawie samodzielnych funkcji technicznych  
w budownictwie /Dz.U. Nr 8, poz. 46/ stwierdza się, że

OBYWATEL SIERANT RYSZARD  
MAGISTER INŻYNIER ELEKTRYK

urodzony dnia 12 kwietnia 1955 r. w Wąsoszku  
posiada przygotowanie zawodowe, upoważniające do wykonywania  
samodzielnej funkcji projektanta oraz kierownika budowy i robót  
w specjalności instalacyjno-inżynieryjnej w zakresie instalacji  
elektrycznych

OBYWATEL SIERANT RYSZARD jest upoważniony do:

- 1/sporządzania projektów instalacji elektrycznych
- 2/kierowania, nadzorowania i kontrolowania budowy i robót, kierowa-  
nia i kontrolowania wytwarzania konstrukcyjnych elementów ins-  
talacji oraz oceniania i badania stanu technicznego w zakresie  
instalacji elektrycznych.

Otrzymuje:

Ob. Ryszard Sierant

Os. Słoneczne Wzgórze 13/13

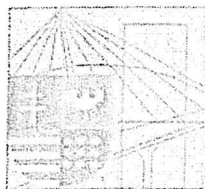
K i e l c e

L-rca

mgr inż. arch. Wiesław Górecki

Za zgodność z oryginałem

mgr inż. Zenon Kubiś  
upr. bud. KL-144/91  
ul. Romualda nr 4/67  
25-322 KIELCE  
tel. (41) 34-31-430



ŚWIĘTOKRZYSKA  
OKRĘGOWA  
IZBA  
INŻYNIERÓW  
BUDOWNICTWA

zał. nr 14

Kielce, dn. 12 grudzień 2011

## Zaświadczenie

*Pan(i) Sierant Ryszard*

*miejsce zamieszkania :*

*ul.E. Orzeszkowej 38/13*

*25-430 Kielce*

*jest członkiem Świętokrzyskiej Okręgowej Izby Inżynierów Budownictwa*

*o numerze ewidencyjnym : SWK/IE/0592/01*

*i posiada wymagane ubezpieczenie od odpowiedzialności cywilnej.*

*Niniejsze zaświadczenie jest ważne od dnia 01-01-2012 do 31-12-2012*

Z up. Przewodniczącego ŚOIIB

*mgr inż. Wiesława Sobuśka*  
DYREKTOR BIURA

*Za zgodność z oryginałem*

*mgr inż. Zenon K.*  
upr. bud. KL-144  
ul. Romualda nr 7  
25-322 KIELCE  
tel. (41) 34-31-430

Świętokrzyska Okręgowa Izba Inżynierów Budownictwa

25-304 Kielce, ul. Leonarda 18; tel. 41 344 94 13, tel. kom. 694 912 692, fax 41 344 63 82

[www.swk.pilb.org.pl](http://www.swk.pilb.org.pl), e-mail: [swk@pilb.org.pl](mailto:swk@pilb.org.pl)

Bank Pekao S.A. I O/Kielce, nr rach. 98 124013721111000012505214

Godziny pracy biura: poniedziałek, wtorek, czwartek, piątek - od 10:00 do 16:00, środa - nieczynne

URZĄD WOJEWÓDZKI  
W KIELCACH

Kielce, dn. 7<sup>8</sup> lutego 1977 r.

WYDZIAŁ GOSPODARKI TERENOWEJ  
I OCHRONY ŚRODOWISKA

Nr ewid. stw.-35/77

STWIERDZENIE PRZYGOTOWANIA ZAWODOWEGO  
do pełnienia samodzielnych funkcji technicznych w budownictwie

Na podstawie § 2 ust.2 pkt.2, § 13 ust.1 pkt.4 lit.d ,  
§ 5 ust.2, § 7 i § 13 ust.1 pkt.4 lit.d rozporządzenia Ministra  
Gospodarki Terenowej i Ochrony Środowiska z dnia 20 lutego  
1975r. w sprawie samodzielnych funkcji technicznych w budownic-  
twie /Dz.U. nr 8, poz.46/ stwierdza się, że

OBYWATEL MIECZYŚŁAW TUREK  
technik elektryk


urodzony dnia 28 września 1935r. w Starzenicach pow. Wieluń  
posiada przygotowanie zawodowe, upoważniające do wykonywania  
samodzielnej funkcji projektanta, kierownika budowy i robót  
w specjalności instalacyjno - inżynierskiej w zakresie insta-  
lacji elektrycznych.

OBYWATEL MIECZYŚŁAW TUREK jest upoważniony do :

- 1/ sporządzania projektów instalacji elektrycznych o powszech-  
nie znanych rozwiązaniach konstrukcyjnych i schematach  
technicznych,
- 2/ kierowania, nadzorowania i kontrolowania budowy i robót,  
kierowania i kontrolowania wytwarzania elementów konstruk-  
cyjnych instalacji oraz oceniania i badania stanu technicz-  
nego w zakresie instalacji elektrycznych o powszechnie  
znanych rozwiązaniach konstrukcyjnych.-

Otrzymuje:

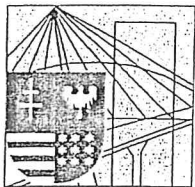
ob. Mieczysław Turek  
K i e l c e  
ul. Chęcińska 4/86



z up. Wojewody  
mgr inż. Jerzy Barański  
z-ka INŻYNIERIA I TYTUŁU

*Za zgodność z oryginałem*  
mgr inż. Zdzisław Kubicki  
upr. buc. KI-144/91  
ul. Romualda nr 4/67  
25-322 KIELCE  
tel. (41) 34-31-430





## Zaświadczenie

*Pan(i) Turek Mieczysław*

*miejsce zamieszkania :*

*ul.Karczówkowska 19/21*

*25-711 Kielce*

*jest członkiem Świętokrzyskiej Okręgowej Izby Inżynierów Budownictwa*

*o numerze ewidencyjnym : SWK/IE/0718/01*

*i posiada wymagane ubezpieczenie od odpowiedzialności cywilnej.*

*Niniejsze zaświadczenie jest ważne od dnia 01-01-2012 do 31-12-2012*

Z up. Przewodniczącego ŚOIIB

*mgr inż. Wiesława Sobarska*  
DYREKTOR BIURA

*Za zgodność z oryginałem*


*mgr inż. Zdzisław Sobarski*  
upr. bud. 14/91  
ul. Romuła 4/67  
25-322 KIELCE  
tel. (41) 34-31-430

zał. nr 15  
Kielce, dnia 30.11.2012r.

*Imię i nazwisko:* mgr inż. Zenon Kubicki  
*Upr. nr* 144/91  
*Członek izby:* Świętokrzyskiej Okręgowej Izby Inżynierów Budownictwa  
*Nr ewid.* SWK/BD/0322/01

### O Ś W I A D C Z E N I E

Oświadczam, że projekt budowlany pn.: „Budowa drogi łączącej ul. Staffa i ul. Spokojną w Skarżysku –Kamiennej w rejonie budynków Staffa 16 i 17” został sporządzony zgodnie z obowiązującymi przepisami oraz zasadami wiedzy technicznej.



( Podpis )

Podstawa prawna: art. 20, ust. 4 – ustawy „Prawo budowlane”

Kielce, dnia 30.11.2012r.

*Imię i nazwisko:* mgr inż. Anna Białogońska  
*Upr. nr* SWK/0085/POOD/04  
*Członek izby:* Świętokrzyskiej Okręgowej Izby Inżynierów Budownictwa  
*Nr ewid.* SWK/BD/0282/04

### O Ś W I A D C Z E N I E

Oświadczam, że projekt budowlany pn.: „Budowa drogi łączącej ul. Staffa i ul. Spokojną w Skarżysku –Kamiennej w rejonie budynków Staffa 16 i 17” został sporządzony zgodnie z obowiązującymi przepisami oraz zasadami wiedzy technicznej.



( Podpis )


Podstawa prawna: art. 20, ust. 4 – ustawy „Prawo budowlane”

zał. nr 15  
Kielce, dnia 30.11.2012r.

*Imię i nazwisko:* mgr inż. Eryk Curyło  
*Upr. nr* 19/98  
*Członek izby:* Świętokrzyskiej Okręgowej Izby Inżynierów Budownictwa  
*Nr ewid.* SWK/IS/0086/01

### O Ś W I A D C Z E N I E

Oświadczam, że projekt budowlany pn.: „**Budowa drogi łączącej ul. Staffa i ul. Spokojną w Skarżysku –Kamiennej w rejonie budynków Staffa 16 i 17**” został sporządzony zgodnie z obowiązującymi przepisami oraz zasadami wiedzy technicznej.

.....  
  
( Podpis )

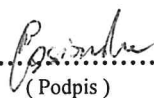
Podstawa prawna: art. 20, ust. 4 – ustawy „Prawo budowlane”

Kielce, dnia 30.11.2012r.

*Imię i nazwisko:* mgr inż. Barbara Gąsiorowska  
*Upr. nr* SWK/0093/PWOS/05  
*Członek izby:* Świętokrzyskiej Okręgowej Izby Inżynierów Budownictwa  
*Nr ewid.* SWK/IS/0305/06

### O Ś W I A D C Z E N I E

Oświadczam, że projekt budowlany pn.: „**Budowa drogi łączącej ul. Staffa i ul. Spokojną w Skarżysku –Kamiennej w rejonie budynków Staffa 16 i 17**” został sporządzony zgodnie z obowiązującymi przepisami oraz zasadami wiedzy technicznej.

.....  
  
( Podpis )


Podstawa prawna: art. 20, ust. 4 – ustawy „Prawo budowlane”

zał. nr 15  
Kielce, dnia 30.11.2012r.

*Imię i nazwisko:* mgr inż. Ryszard Sierant  
*Upr. nr* 322/88  
*Członek izby:* Świętokrzyskiej Okręgowej Izby Inżynierów Budownictwa  
*Nr ewid.* SWK/IE/0592/01

### O Ś W I A D C Z E N I E

Oświadczam, że projekt budowlany pn.: „**Budowa drogi łączącej ul. Staffa i ul. Spokojną w Skarżysku –Kamiennej w rejonie budynków Staffa 16 i 17**” został sporządzony zgodnie z obowiązującymi przepisami oraz zasadami wiedzy technicznej.

  
.....  
(Podpis)


Podstawa prawna: art. 20, ust. 4 – ustawy „Prawo budowlane”

Kielce, dnia 30.11.2012r.

*Imię i nazwisko:* inż. Mieczysław Turek  
*Upr. nr* 35/77  
*Członek izby:* Świętokrzyskiej Okręgowej Izby Inżynierów Budownictwa  
*Nr ewid.* SWK/IE/0718/01

### O Ś W I A D C Z E N I E

Oświadczam, że projekt budowlany pn.: „**Budowa drogi łączącej ul. Staffa i ul. Spokojną w Skarżysku –Kamiennej w rejonie budynków Staffa 16 i 17**” został sporządzony zgodnie z obowiązującymi przepisami oraz zasadami wiedzy technicznej.

  
.....  
(Podpis)

Podstawa prawna: art. 20, ust. 4 – ustawy „Prawo budowlane”