

UCHWAŁA NR IV/50/2024
RADY MIASTA SKARŻYSKA-KAMIENNEJ

z dnia 29 sierpnia 2024 r.

w sprawie przystąpienia do sporządzenia miejscowego planu zagospodarowania przestrzennego zwanego „Sokola-Podlaska” na terenie miasta Skarżyska-Kamiennej

Na podstawie art. 18 ust. 2 pkt 15 ustawy z dnia 8 marca 1990 r. o samorządzie gminnym (Dz. U. z 2024 r. poz. 609, ze zm.) oraz art. 14 ust. 1 i 2 ustawy z dnia 27 marca 2003 r. o planowaniu i zagospodarowaniu przestrzennym (t.j. Dz. U. z 2024 r. poz. 1130) w związku z art. 67 ust. 3, pkt. 2 ustawy z dnia 7 lipca 2023 r. o zmianie ustawy o planowaniu i zagospodarowaniu przestrzennym oraz niektórych innych ustaw (Dz. U. z 2023 r., poz. 1688):

§ 1. Przystępuje się do sporządzenia miejscowego planu zagospodarowania przestrzennego zwanego „Sokola-Podlaska” na obszarze miasta Skarżyska-Kamiennej. W/w plan dotyczy części terenu na którym obowiązuje miejscowy plan zagospodarowania przestrzennego „Kopernika II”, zatwierdzony Uchwałą Nr XXVI/83/2008 Rady Miasta Skarżyska-Kamiennej z dnia 31.07.2008r. (ogł. w Dz. Urz. Woj. Świętokrzyskiego Nr 225, poz. 2980 z dnia 28.10.2008r.),

§ 2. Plan miejscowy, o którym mowa w § 1, winien zawierać pełny zakres rozstrzygnięć i ustaleń określonych w art. 15 ust. 2 ustawy z dnia 27 marca 2003 r. o planowaniu i zagospodarowaniu przestrzennym.

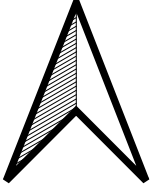
§ 3. Granice planu wyznaczone zostały na załączniku graficznym Nr 1 do niniejszej uchwały, który stanowi integralną część uchwały.

§ 4. Wykonanie uchwały powierza się Prezydentowi Miasta Skarżyska-Kamiennej.


§ 5. Uchwała wchodzi w życie z dniem podjęcia.

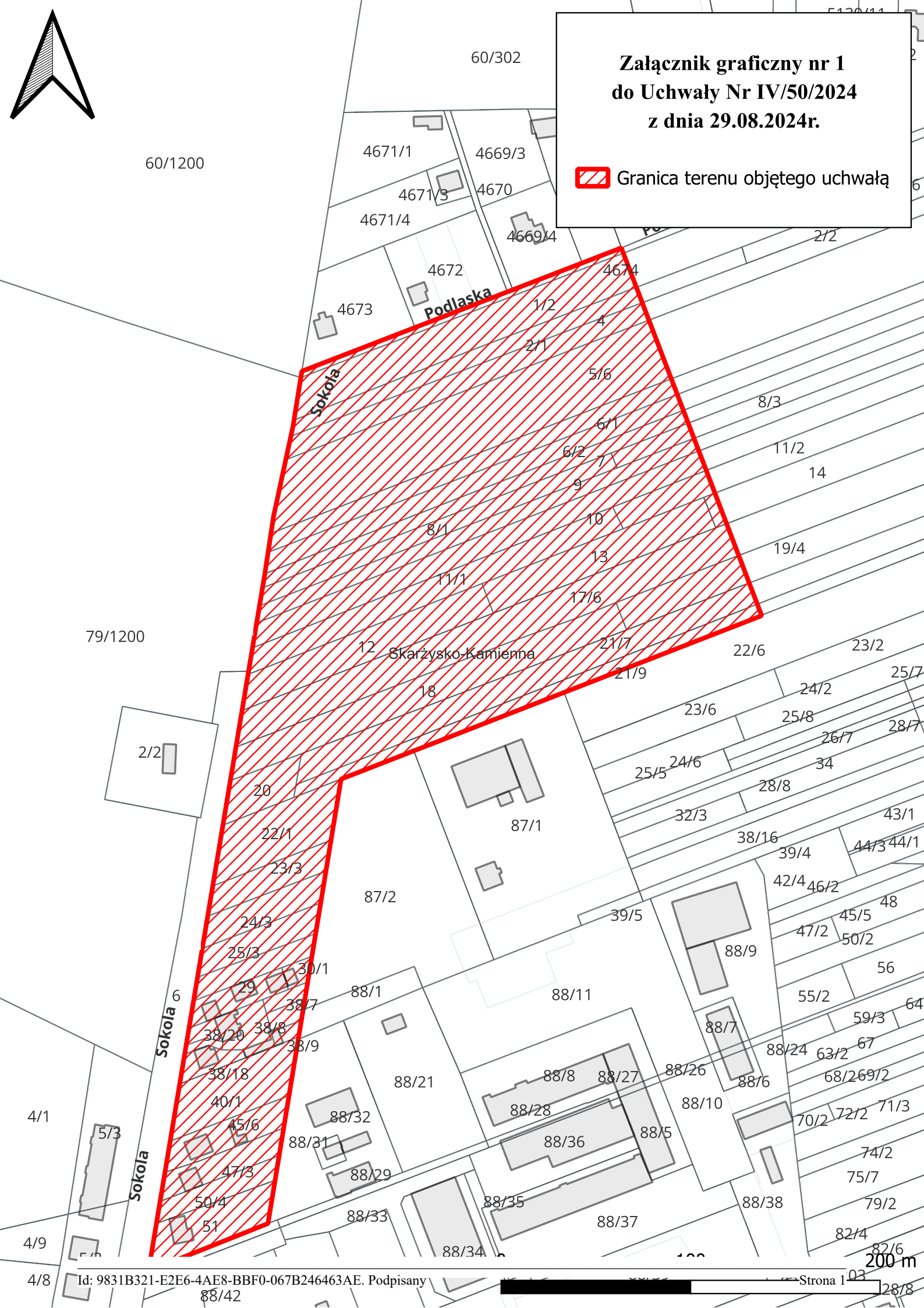
Wiceprzewodnicząca Rady
Miasta

Renata Pela



**Załącznik graficzny nr 1
do Uchwały Nr IV/50/2024
z dnia 29.08.2024r.**

 Granica terenu objętego uchwałą



UZASADNIENIE

Projekt uchwały o przystąpieniu do sporządzenia planu jest pierwszym etapem procedury formalno – prawnej zmierzającej do opracowania, a następnie zatwierdzenia planu miejscowego.

Podjęcie ją Rada Gminy w celu ustalenia przeznaczenia terenów oraz określenia sposobów ich zagospodarowania i zabudowy, zgodnie z art. 14 ust.1 ustawy o planowaniu i zagospodarowaniu przestrzennym (t.j. Dz. U. z 2024r., poz. 1130).

Niniejszy plan, będzie zmianą w części obowiązującego miejscowego planu zagospodarowania przestrzennego zwanego „Kopernika II” na terenie miasta Skarżyska-Kamiennej zatwierdzonego Uchwałą Nr XXVI/83/2008 Rady Miasta Skarżyska-Kamiennej z dnia 31.07.2008r. (ogł. w Dz. Urz. Woj. Świętokrzyskiego Nr 225, poz. 2980 z dnia 28.10.2008r.).

Teren opracowania obejmuje obszar około 6,4 [ha].